



СЛУЖБЕНИ ЛИСТ ОПШТИНЕ ТЕМЕРИН

Година XXMM–Број 2.

ТЕМЕРИН 26.02.2020.

Примерак 100,00 динара

43.

На основу члана 46. став 1. Закона о планирању и изградњи ("Службени гласник РС", бр. 72/09, 81/09-исправка, 64/10-УС, 24/11, 121/12, 42/13-УС, 50/13-УС, 98/13-УС, 132/14, 145/14, 83/18, 31/19, 37/19-др. закон и 9/20), члана 9. став 5. Закона о стратешкој процени утицаја на животну средину („Службени гласник РС“, бр. 135/04 и 88/10) и члана 40. став 1-тачка 6. Статута општине Темерин („Службени лист општине Темерин“, бр. 5/2019), Скупштина општине Темерин, по прибављеном мишљењу Комисије за планове од 18.02.2020. године, на 44. седници одржаној 26.02. 2020. године, доноси

ОДЛУКУ О ИЗРАДИ ПЛАНА ГЕНЕРАЛНЕ РЕГУЛАЦИЈЕ НАСЕЉА БАЧКИ ЈАРАК

Члан 1.

Приступа се изради Плана генералне регулације насеља Бачки Јарак (у даљем тексту: План).

Члан 2.

Овом одлуком утврђује се оквирна граница обухвата Плана, а коначна граница обухвата Плана ће се дефинисати Нацртом Плана.

Почетна тачка описа оквирне границе обухвата Плана генералне регулације насеља Бачки Јарак је тачка бр. 1 (постојећа међна камена белега бр. 15) која се налази на тромеђи канала, парцела 2812, парцеле 2834/1 и границе са Ко Темерин.

Од тачке бр. 1 граница у правцу истока пресеца канал, парцела 2812 до тачке бр. 2 (постојећа међна камена белега бр. 14) која се налази на тромеђи канала, парцеле 2811 и 2812 и границе са Ко Темерин.

Од тромеђе, граница наставља у правцу истока, пратећи постојећу границу катастарских општина Темерин и Бачки Јарак до тачке бр. 3 (постојећа међна камена белега бр. 33) која се налази на тромеђи железничке пруге, парцела 1541, канала, парцела 2811 и границе са Ко Темерин.

Од тачке бр. 3 граница у правцу истока пресеца пругу до тачке бр. 4 (постојећа међна камена белега бр. 34) која се налази на тромеђи пруге, канала, парцела 1531/1 и границе са Ко Темерин.

Од тромеђе, граница наставља у правцу истока и прати постојећу границу катастарских општина Темерин и Бачки Јарак до тачке бр. 5 (постојећа међна камена белега бр. 61), која се налази на тромеђи регионалног пута Р-120, парцела 1542, парцеле 416/5 и границе са Ко Темерин.

Од тачке бр. 5 граница у правцу истока, пресеца регионални пут до тачке бр. 6 (постојећа међна камена белега бр. 60), која се налази на четворомеђи регионалног пута, пољског пута, парцела 1545, парцеле 1913/1 и границе са Ко Темерин.

Од четворомеђе, граница наставља у правцу истока, пратећи постојећу границу катастарских општина Темерин и Бачки Јарак до тачке бр. 7, која се налази на тромеђи парцела 1926 и 1927/1 са катастарском општином Темерин.

Број 2	Службени лист општине Темерин 26.02.2020.	Страна 2
--------	---	----------

Од тачке бр. 7 граница у правцу југоистока прати северну међу парцела 1927/1, 1927/2, 1927/3, 1928/1, 1929/1, 1929/2, 1930/1, 1931/1, 1932/1, 1933/1, 1934/1, 1395/1, 1936/1, 1937/1, 1938/1, 1939/1, 1940/1, 1940/1 и 1941/1 до тачке бр. 8.

Од тачке бр. 8 граница мења правац ка југу, прати источну међу парцеле 1942/1, пресеца пољски пут, парцела 2828/1, наставља ка југу источном међом парцела 1894 и 1888/2 до пољског пута, парцела 1870/1, пресеца га и наставља даље ка југу источном међом парцеле 1830 до тачке бр. 9, која се налази на тремеђи парцела 1830, 1831/1 и 1831/2.

Од тремеђе, граница у правцу југоистока прати северну међу парцела 1831/1, 1832/1, 1833/1, 1834/1, 1835/1, 1836/1, 1837/1, 1838/1, 1839/1, 1840/1, 1841/1, 1842/1, 1843/1, 1844/1, 1845/1, 1846/1, 1847/1, 1848/1, 1849/1, 1850/1, 1851/1, 1852/1, 1853/1, 1854/1, 1855/1, 1856/1, 1857/1, 1858/1, 1859/1, 1860/1, 1861/1, 1862/1, 1863/1, 1864/1, 1865/1, 1866/1, 1867/1 и 1868/1 до тачке бр. 10, која се налази на тремеђи парцела 1868/1, 1868/2 и 1869.

Од тачке бр. 10 граница у правцу југа прати источну међу парцеле 1868/1 до тачке бр. 11, која се налази на тремеђи пута, парцела 2829/1 и парцела 1868/1 и 1869.

Од тремеђе, граница у правцу југоистока прати јужну међу парцеле 1869 до тачке бр. 12, која се налази на четворемеђи пута, парцела 2829/1, пољског пута, парцела 2830 и парцела 1869 и 2827.

Од тачке бр. 12 граница у правцу југозапада прати западну међу парцеле 1996 до тачке бр. 13, која се налази на тремеђи пољског пута, парцела 2831 и парцела 1996 и 1780.

Од тремеђе, граница наставља у правцу југозапада, пратећи међу парцеле 1996 до тачке бр. 14, која се налази на тремеђи пољских путева, парцеле 2832/1 и 2832/2 и парцеле 1996.

Од тачке бр. 14 граница у правцу запада прати јужну међу парцела 1778, 1777, 1776, 1775, 1774, 1773, 1772, 1771, 1770, 1767, 1766, 1765, 1764, 1763, 1762, 1761, 1760, 1759, 1758, 1757, 1756, 1755, 1754 и 1753 до тачке бр. 15, која се налази на четворемеђи парцела 1739, 1740, 1752 и 1753.

Од четворемеђе, граница у правцу југа прати источну међу парцеле 1740 и пресецајући пољски пут, парцела 2833/2, долази до тачке бр. 16, која се налази на тремеђи пољског пута, парцела 2833/2 и парцела 1704 и 1705.

Од тремеђе, граница у правцу југа прати источну међу парцеле 1704 и пресецајући пољски пут, парцела 2841/2, долази до тачке бр. 17, која се налази на тремеђи пољског пута и парцела 2593/2 и 2594.

Од тачке бр. 17 граница наставља у правцу југа, прати источну међу парцеле 2593/2 и пресецајући канал, парцела 2815/2 и пољски пут, парцела 2842/1, долази до тачке бр. 18, која се налази на тремеђи пољског пута и парцела 2641 и 2642.

Од тремеђе, граница у правцу југоистока прати источну међу парцеле 2642, пресеца канал, парцела 2813/2 и даље наставља источном међом парцеле 2695 до пољског пута, парцела 2839/2 и пресецајући га долази до тачке бр. 19, која се налази на тремеђи пољских путева, парцеле 2839/2 и 2714/2 и парцеле 2714/6.

Од тачке бр. 19 граница у правцу северозапада прати јужну међу пољског пута, парцела 2839/1 до државног пута IIа бр. 102, парцела 1099, пресеца га и долази до тачке бр. 20, која се налази на тремеђи државног пута и парцела 2752 и 2753.

Од тремеђе, граница у правцу севера прати западну међу државног и западну међу парцела 2755/1, 2837/1, 2802/1, 2801/1, 2800/1, 2799/1, 2799/3, 2798/1 и 2797/1 до тачке бр. 21, која се налази на тремеђи пута, парцела 2836 и парцела 2797/1 и 2796.

Од тачке бр. 21 граница пресеца пут и у правцу истока прати северну међу пута до тачке бр. 22, која се налази на тремеђи пута, парцела 2836, пољског пута, парцела 1664 и парцеле 1663.

Од тремеђе, граница у правцу севера прати западну међу пољског пута, парцела 1664 и парцеле 1665/3 до тачке бр. 23, која се налази на тремеђи железничке пруге и парцела 1665/3 и 2816.

Од тачке бр. 23 граница у правцу севера пресеца пругу и њеном северном међом долази до тачке бр. 24, која се налази на тромеђи пруге, канала, парцела 2812 и парцеле 1606.

Од тромеђе, граница у правцу севера прати западну међу канала, парцела 2812 до тачке бр. 1, која је уједно и почетна тачка описа оквирне границе обухвата Плана.

Предметна локација Плана се налази у катастарској општини Бачки Јарак.

Укупна површина подручја обухваћеног оквирном границом обухвата Плана износи око 333,7 ха.

Графички приказ оквирне границе обухвата планског подручја је саставни део ове Одлуке.

Члан 3.

Услови и смернице од значаја за израду Плана дати су у планским документима вишег реда: Просторном плану општине Темерин („Службени лист општине Темерин“, бр. 21/14) и Просторном плану подручја посебне намене инфраструктурног коридора нафтовода од сабирно отпремне станице Турија север до рафинерије нафте Нови Сад, са елементима детаљне регулације („Службени лист АПВ“, број 14/15).

Члан 4.

Принципи планирања, коришћења, уређења и заштите простора у обухвату Плана засниваће се на принципима рационалне организације и уређења простора и усклађивању планираних садржаја са могућностима и ограничењима у простору.

Члан 5.

Циљ израде Плана је преиспитивање важећег планског решења и дефинисање границе грађевинског подручја, површина јавне намене, услова уређења и правила грађења за планиране намене, инфраструктурно опремање грађевинског земљишта утврђивањем траса, коридора и капацитета за саобраћајну, енергетску и комуналну инфраструктуру.

Члан 6.

Концепција планирања, коришћења, уређења и заштите подручја обухвата Плана подразумева оптимално коришћење постојећих потенцијала/ограничења подручја, у складу са новим захтевима и потребама корисника простора.

Структуру основних намена простора и коришћења земљишта у обухвату Плана чиниће грађевинско земљиште у грађевинском подручју насеља Бачки Јарак.

Члан 7.

Ефективан рок за израду Нацрта је 4 (четири) месеца, од дана достављања Обрађивачу плана Извештаја о извршеном раном јавном увиду и прибављања услова за уређење простора од органа, организација и предузећа који су Законом овлашћени да их утврђују.

Члан 8.

Средства за израду Плана обезбеђује општина Темерин.

Члан 9.

Обрађивач Плана је Јавно предузеће за просторно и урбанистичко планирање и пројектовање „Завод за урбанизам Војводине“ Нови Сад, Железничка број 6/III.

Члан 10.

После доношења ове Одлуке, носилац израде Плана - орган надлежан за послове урбанизма општине Темерин, организоваће упознавање јавности са општим циљевима и сврхом израде Плана, могућим решењима за развој просторне целине, као и ефектима планирања, у поступку оглашавања раног јавног увида.

Рани јавни увид оглашава се у средствима јавног информисања и у електронском облику на интернет страници јединице локалне самоуправе и на интернет страници доносиоца плана и траје 15 дана. Рани јавни увид почиње даном оглашавања.

Члан 11.

Пре подношења органу надлежном за његово доношење, План подлеже стручној контроли и излаже се на јавни увид.

Излагање Плана на јавни увид оглашава се у дневном листу и локалном листу, као и у електронском односно дигиталном облику на интернет страници органа надлежног за излагање нацрта планског документа на јавни увид (подаци о времену, месту и начину на који заинтересована правна и физичка лица могу доставити примедбе на План, као и друге информације које су од значаја за јавни увид).

Јавни увид обавиће се излагањем Нацрта Плана, у трајању од 30 дана, у згради Општине Темерин, улица Новосадска бр.326., у просторијама Месне заједнице Бачки Јарак, улица Новосадска бр. 86 и путем интернет странице општине . www.temerin.rs.

Члан 12.

Саставни део ове Одлуке је Одлука о изради Извештаја о стратешкој процени утицаја Плана генералне регулације насеља Бачки Јарак на животну средину, које је донело Одељење за урбанизам, стамбено-комуналне послове и заштиту животне средине Општинске управе општине Темерин, под редним бројем 350-2/2020-04, од дана 14.02.2020 године.

Члан 13.

План ће бити сачињен у 4 (четири) примерка у аналогном и 4 (четири) примерка у дигиталном облику, од чега ће један примерак потписаног Плана у аналогном облику и један примерак Плана у дигиталном облику чувати у својој архиви Обрађивач, а преостали примерци ће се чувати у органима Општине.

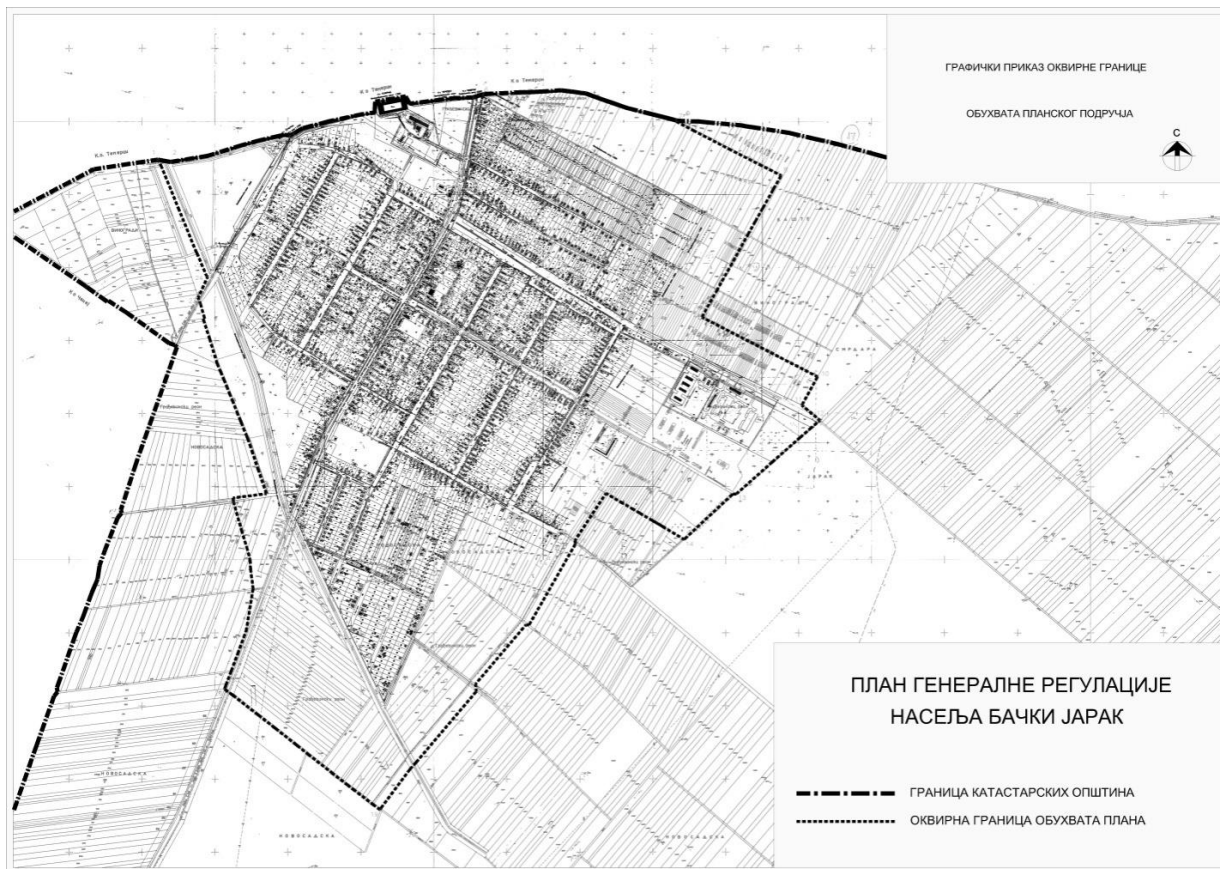
Члан 14.

Ова Одлука ступа на снагу осмог дана од дана објављивања у „Службеном листу општине Темерин“.

Република Србија
Аутономна Покрајина Војводина
Општина Темерин
Скупштина општине Темерин

БРОЈ:06-10-2/2020-01
ДАНА:26.02.2020.
Темерин

ПРЕДСЕДНИК
СКУПШТИНЕ ОПШТИНЕ
Роберт Пастор, с.р.



На основу члана 46. став 1. Закона о планирању и изградњи ("Службени гласник РС", бр. 72/09, 81/09-исправка, 64/10-УС, 24/11, 121/12, 42/13-УС, 50/13-УС, 98/13-УС, 132/14, 145/14, 83/2018, 31/2019, 37/2019 и 9/2020), члана 9. став 5. Закона о стратешкој процени утицаја на животну средину средину („Службени гласник РС“, бр. 135/04 и 88/10) и члана 40. став 1. тачка 6. Статута општине Темерин („Службени лист општине Темерин“, бр. 5/2019) Скупштина општине Темерин, по прибављеном мишљењу Комисије за планове од 18.02.2020. године, на 44. седници одржаној 26.02. 2020. године, доноси

ОДЛУКУ

О ИЗРАДИ ПЛАНА ДЕТАЉНЕ РЕГУЛАЦИЈЕ ОБИЛАЗНИЦЕ ДРЖАВНОГ ПУТА IIа РЕДА БРОЈ 102 ОКО НАСЕЉА БАЧКИ ЈАРАК И ТЕМЕРИН

Члан 1.

Приступа се изради Плана детаљне регулације обилазнице државног пута IIа реда број 102 око насеља Бачки Јарак и Темерин (у даљем тексту: План).

Члан 2.

Овом одлуком утврђује се оквирна граница обухвата Плана, а коначна граница обухвата Плана ће се дефинисати Нацртом плана.

Почетна тачка описа оквирне границе обухвата Плана детаљне регулације обилазнице државног пута IIа реда број 102 се налази у катастарској општини Темерин, на тремеђи пољског пута, парцела 13396 и парцела 9876 и 9877.

Од тремеђе граница у правцу истока прати северну међу парцеле 9876 и пресецајући парцелу државног пута IIа реда број 102, парцела 13314/4 долази до источне међе државног пута и парцеле 11223/3, а затим у правцу југа прати источну међу државног пута до тремеђе парцела државног пута, пољског пута, парцела 13359 и парцеле 11234.

Од тремеђе граница пресеца државни пут и у правцу југа прати његову западну међу до тремеђе државног пута IIа реда број 102, парцела 13314/4 и парцела 9831 и 9832.

Од тремеђе граница у правцу запада прати јужну међу парцеле 9832, пресеца пољски пут, парцела 13380/2 и пратећи његову западну међу у правцу југа долази до тремеђе пољског пута и парцела 9754 и 9755.

Од тремеђе граница у правцу запада прати јужну међу парцеле 9754, пресеца пољски пут, парцела 13383 и пратећи његову западну међу у правцу југа долази до тремеђе пољског пута и парцела 9672 и 9673.

Од тремеђе граница у правцу запада прати јужну међу парцеле 9673, а затим у правцу југа прати источну међу пољског пута, парцела 13391 до тремеђе пољских путева, парцеле 13388 и 13391 и парцеле 9670, пресеца пољски пут, парцела 13391 и даље у правцу југа прати његову западну међу до тремеђе пољског пута и парцела 9635 и 9636.

Од тремеђе граница наставља у правцу запада и прати јужну међу парцеле 9636, пресеца пољски пут, парцела 13387 и даље ка југу прати његову западну међу и пресецајући пољски пут, парцела 13384 долази до тремеђе пољских путева, парцела 13384 и 13385 и парцеле 9491.

Од тремеђе граница у правцу запада прати јужну међу пољског пута, парцела 13384 до тремеђе пољских путева, парцеле 13384 и 13386 и парцеле 9504.

Од тремеђе граница дужином од сса 165 м у правцу југа прати источну међу пољског пута, парцела 13386 а затим га у правцу запада пресеца, прати јужну међу парцеле 9511 и пресецајући канал, парцела 13275 долази до тремеђе канала и парцела 8980 и 8981.

Од тремеђе граница у правцу југа прати западну међу канала, парцела 13275 до тремеђе канала и парцела 8982 и 8983/1 а затим мења правац ка западу, прати јужну међу парцеле 8982 и пресецајући пољски пут, парцела 13433 долази до парцеле 8940 и даље у правцу југа прати западну међу пољског пута, парцела 13433 до тремеђе пољског пута, државног пута IIа реда број 112, парцела 13318/1 и парцеле 8877.

Од тремеђе граница у правцу југа пресеца државни пут и пратећу западну међу пољског пута, парцела 13434 и пресецајући пут, парцела 13435 долази до тремеђе путева, парцеле 13435 и 13436 и парцеле 8089.

Од тремеђе граница у правцу истока прати јужну међу пута, парцела 13435 до тремеђе пута, канала, парцела 13275 и парцеле 8018.

Од тромеђе граница наставља у правцу југа и прати западну међу канала, парцела 13275 до тромеђе канала и парцела 8049 и 8050.

Од тромеђе граница наставља у правцу југа и прати источну међу парцеле 8050 до тромеђе пољског пута, парцела 13438 и парцела 8049 и 8050, а затим мења правац ка истоку и прати дужином од сса 105 метара северну међу пољског пута, парцела 13438, а затим га пресецајући у правцу југа долази до тромрђе пољских путева, парцеле 7393 и 13438 и парцеле 7387.

Од тромеђе граница у правцу југа прати источну међу пољског пута, парцела 7393 до тромеђе пута и парцела 7388/3 и 7389/1, мења правац ка истоку и пратећи северну међу парцеле 7389/1 долази до тромеђе парцела 7388/3, 7389/1 и 7391.

Од тромеђе граница у правцу југа прати западну међу парцеле 7391 и пресецајући пољски пут, парцела 13447 долази до тромеђе пољског пута и парцела 7357/27 и 7357/28.

Од тромеђе граница у правцу истока прати јужну међу пољског пута до тромеђе пута и парцела 7357/30 и 7357/33, мења правац ка југу и пратећи западну међу парцела 7357/33 и 7357/32 долази до тромеђе пољског пута, парцела 13450 и парцела 7357/31 и 7357/32.

Од тромеђе граница у правцу истока дужином од сса 27 метара прати северну међу пољског пута а затим у правцу југа пресеца пољски пут и даље наставља у правцу југа и прати источну међу парцела 7341/1 и 7340/3 до тромеђе 7340/3, 7340/5 и 7343/2.

Од тромеђе граница наставља у правцу југа, прати западну међу парцеле 7340/5 и пресецајући парцелу 7343/2 долази до међе парцела 7343/2 и 7343/1, а затим дужином од сса 90 метара у правцу истока прати северну међу парцеле 7343/1 до тромеђе парцела 7343/1, 7343/2 и 7342/4.

Од тромеђе граница у правцу југа прати западну међу парцеле 7342/4 до тромеђе парцела 7342/4 и 7343/3 и границе катастарских општина Темерин и Бачки Јарак.

Од тромеђе граница прелази у катастарску општину Бачки Јарак, пресеца канал, парцела 2834/2 до тромеђе канала и парцела 1593/1 и 1593/2.

Од тромеђе граница наставља у правцу југа и прати источну међу парцела 1593/2, 1594/2, 1595/2 и 1596/2, мења правац ка истоку и пратећи северну међу парцеле 1597/1 долази до тромеђе канала, парцела 1602 и парцела 1596/1 и 1597/1.

Од тромеђе граница наставља у правцу југа и прати источну међу парцела 1597/1, 1598/1, 1599/1, 1600/1 и 1601/1, пресеца пут, парцела 2835/1 и даље ка југу прати источну међу парцела 1617, 1616, 1615, 1614, 1613, 1612, 1611 и 1610 до тромеђе железничке пруге, парцела 2816/1 и парцела 1606 и 1610.

Од тромеђе граница у правцу југа пресеца пругу и пратећи западну међу пољског пута, парцела 1664 до тромеђе пољског пута и парцела 1648 и 1663.

Од тромеђе граница у правцу запада прати јужну међу парцеле 1648 до тромеђе парцела 1648, 1659 и 1660, мења правац ка југу и пратећи источну међу парцеле 1659 долази до тромеђе канала, парцела 2836 и парцела 1659 и 1660.

Од тромеђе граница наставља у правцу југа и прати источну међу парцела 2796, 2797/2, 2798/2, 2799/4 и 2799/2 до четворомеђе парцела 2799/1, 2799/2, 2800/1 и 2800/2.

Од четворомеђе граница у правцу југа прати источну међу парцеле 2799/2 до пољског пута, парцела 2837/2 где мења правац ка истоку и пратећи северну међу пута, долази до четворомеђе пољског пута, парцеле 2837/1 и 2837/2 и парцела 2802/1 и 2802/2.

Од четворомеђе граница у правцу југа пресеца пољски пут и прати источну међу парцеле 2755/2 до тромеђе државног пута IIа реда број 102, парцела 2817/1 и парцела 2755/1 и 2755/2.

Од тромеђе граница дужином од сса 135 метара прати западну међу државног пута, пресеца га у правцу истока до тромеђе државног пута и парцела 2679/1 и 2680/1, мења правац ка југу и дужином од сса 105 метара прати источну међу државног пута IIа реда број 102, парцеле 2817/1 и 2817/2, ломи се под правим углом и у северозапада пресеца државни пут до тромеђе државног пута и парцела 2751 и 2752 и даље наставља у правцу северозапада и пресецајући парцеле 2752, 2753, 2754/1, 2754/2, 2754/3 и 2838 долази до тромеђе пољског пута, парцела 2838 и парцела 2759 и 2760.

Од тромеђе граница наставља у правцу запада и прати северну међу пољског пута до тромеђе пољског пута, парцела 2838 и парцела 2764 и 2765.

Од тромеђе граница у правцу севера прати западну међу парцеле 2764 и пресецајући пољски пут, парцела 2837/2 долази до тромеђе пута и парцела 2793 и 2794.

Од тромеђе граница наставља у правцу запада и прати северну међу пољског пута, парцела 2837/2 до тромеђе пута и парцела 2790 и 2791 где мења правац ка северу и пратећи западну међу парцеле 2791 долази до тромеђе канала, парцела 2836 и парцела 2790 и 2791.

Од тромеђе граница дужином од сса 70 м прати јужну међу канала, пресеца га и у правцу севера прати западну међу парцеле 1655 до тромеђе парцела 1648, 1654 и 1655.

Од тромеђе граница у правцу запада прати јужну међу парцеле 1648 до њене југозападне међе где мења правац ка северу и пратећи западну међу парцела 1648, 1647, 1646/1, 1646/2, 1645, 1644, 1643, 1642, 1641, 1640, 1639 и 1638 долази до тромеђе железничке пруге, парцела 2816, парцеле 1638 и границе са катастарском општином Ченеј.

Од тромеђе граница у правцу северозапада пресеца пругу и прати границу катастарских општина Бачки Јарак и Ченеј до тромеђе пољског пута, парцела 2835/2, парцеле 1628 и границе катастарске општине Ченеј.

Од тромеђе граница граница дужином од од сса 37 м прати јужну међу пољског пута, пресеца га и правцу севера прати источну међу пољског пута, парцела 1571 до тромеђе пута и парцела 1578 и 1579/1, мења правац ка североистоку, прати северну међу парцеле 1597/1 а затим у правцу севера прати источну међу парцела 1579/1, 1584, 1585, 1586, 1587, 1588, 1589, 1590 и 1591 и долази до тромеђе канала, парцела 2834/2 и парцела 1572 и 1591.

Од тромеђе граница у правцу југозапада прати јужну међу канала до тромеђе канала, пољског пута, парцела 1571 и парцеле 1565.

Од тромеђе граница у правцу севера пресеца канал и прелази у катастарску општину Темерин и у правцу југозапада прати границу катастарских општина Бачки Јарак и Темерин до тромеђе пољског пута, парцела 13455, парцеле 7343/4 и границе са катастарском општином Бачки Јарак.

Од тромеђе граница у правцу севера прати западну међу парцела 7343/4, 7343/5 и 7343/6, мења правац ка североистоку и дужином од сса 130 м прати међу парцела 7343/1 и 7343/6 а затим у правцу севера пресеца парцеле 7343/1, 7343/2 и 13455 и долази до међе пољског пута, парцела 13455 и 7346/1 на одстојању од 60 метара југозападно од тромеђе пољског пута, парцела 13455 и парцела 7340/3 и 7346/1.

Одавде граница наставља у правцу севера, дужином од 200 метара пресеца парцелу 7346/1, ломи се под углом од 160° и даље ка северу пресеца парцелу 7346/1 и пољски пут, парцела 13450 и долази до тромеђе пољског пута и парцела 7357/27 и 7357/28.

Од тромеђе граница у правцу запада прати северну међу пољског пута до тромеђе пута и парцела 7357/18 и 7357/23 где мења правац ка северу, прати источну међу парцеле 7357/23 и пресецајући пољски пут, парцела 13447 долази до међе пута и парцеле 7386/2 и наставља у правцу запада и пратећи северну међу пољског пута долази до тромеђе пољског пута и парцела 7380 и 7381.

Од тромеђе граница наставља у правцу севера, прати западну међу парцеле 7381, пресеца пољски пут, парцела 13438 и у правцу запада прати северну међу пољског пута до тромеђе пута и парцела 8057/1 и 8057/3.

Од тромеђе граница у правцу севера прати западну међу парцеле 8057/3, пресеца пољски пут, парцела 13437 и у правцу запада пратећи северну међу пута долази до тромеђе пољског пута, парцела 13437 и парцела 8084 и 8085.

Од тромеђе граница у правцу севера прати западну међу парцеле 8085, мења правац ка западу и пратећи јужну међу пољског пута, парцела 13435 до тромеђе пољских путева, парцеле 13435 и 13439 и парцеле 8070 где мења правац ка северу и пратећи источну међу пољског пута, парцела 13439 долази до тромеђе пољског пута, канала, парцела 13281 и парцеле 8112.

Од тромеђе граница наставља у правцу севера и пратећи источну међу канала долази до тромеђе канала, пољског пута, парцела 8124/5 и државног пута IIа реда број 112, парцела 13318/1.

Од тромеђе граница у правцу запада пресеца канал а затим мења правац ка северу, пресеца државни пут и дужином од сса 205 метара прати западну међу пољског пута, парцела 13427 где поново мења правац ка истоку и пресецајући пољски пут, парцела 13427, канал, парцела 13281 и пољски пут, парцела 13428 долази до тромеђе пољског пута, парцела 13428 и парцела 8890 и 8891.

Од тромеђе граница у правцу севера прати источну међу пољског пута, парцела 13428 до тромеђе пута и парцела 8912/2 и 8913.

Од тромеђе граница у правцу истока прати северну међу парцеле 8912/2, пресеца пољски пут, парцела 13429 и наставља у правцу севера пратећи источну међу пољског пута, парцела 13429 до тромеђе пута и парцела 8947 и 8949.

Од тромеђе граница у правцу истока прати северну међу парцеле 8947, пресеца пољски пут, парцела 13433 а затим у правцу севера дужином од сса 275 метара прати источну међу пута, а затим у правцу истока пресеца парцелу 8979, канал, парцела 13275, прати северну међу парцеле 9521 и пресецајући пољски пут, парцела 13386 долази до тромеђе пута и парцела 9621 и 9622.

Од тромеђе граница наставља у правцу севера и прати источну међу пољских путева, парцеле 13386 и 13390 до тромеђе пољског пута, парцела 13390 и парцела 9603 и 9604.

Од тромеђе граница у правцу истока прати северну међу парцеле 9604, пресеца пољски пут, парцела 13391 до тромеђе пута и парцела 9679 и 9680 где мења правац ка северу и пратећи источну међу пољског пута, парцела 13391 долази до тромеђе пута и парцела 9704 и 9705.

Од тромеђе граница у правцу истока прати северну међу парцеле 9704, пресеца пољски пут, парцела 13383 до тромеђе пута и парцела 9744 и 9745 где мења правац ка северу и пратећи источну међу пута долази до тромеђе пољског пута, парцела 13383 и парцела 9954 и 9955/1.

Од тромеђе граница у правцу истока прати северну међу парцеле 9955/1, пресеца пољски пут, парцела 13396 до међе пута и парцеле 9850 и наставља у правцу севера и пратећи источну међу пута долази до почетне тачке описа оквирне границе обухвата Плана.

Предметна локација Плана се налази у катастарским општинама Темерин и Бачки Јарак.

Укупна површина подручја обухваћеног оквирном границом обухвата Плана износи око 504,51 ха.

Графички приказ оквирне границе обухвата планског подручја је саставни део ове Одлуке.

Члан 3.

Услови и смернице од значаја за израду Плана дати су планским документима вишег реда - Просторним планом општине Темерин („Службени лист општине Темерин“, број 21/14), Планом генералне регулације насеља Темерин („Службени лист општине Темерин“, број 23/17) и Планом генералне регулације насеља Бачки Јарак („Службени лист општине Темерин“, број 7/07).

План се израђује на дигиталној подлози, овереном катастарско-топографском плану.

Члан 4.

Принципи планирања, коришћења, уређења и заштите простора у обухвату Плана засниваће се на принципима рационалне организације и уређења простора, у складу са природним и створеним вредностима (условима).

Члан 5.

Визија и циљ доношења плана је стварање планског основа за изградњу обилазне трасе државног пута, као и дефинисање правила уређења и грађења на предметном подручју.

Члан 6.

Концепција планирања, коришћења, уређења и заштите подручја обухвата Плана подразумева оптимално коришћење постојећих потенцијала/ограничења подручја, у складу са новим захтевима и потребама корисника простора.

Структуру основних намена простора и коришћења земљишта у обухвату Плана чиниће саобраћајна инфраструктура, саобраћајне површине и објекти, као и остале инфраструктурне мреже и објекти са којима се укршта планирана траса обилазнице државног пута.

Члан 7.

Ефективан рок за израду Нацрта Плана је 3 (три) месеца од достављања Обрађивачу Извештаја о извршеном раном јавном увиду, адекватних ажурних подлога и идејног пројекта за трасу деонице предметног пута, као и прибављања услова од надлежних органа и организација.

Члан 8.

Средства за израду Плана обезбеђује општина Темерин.

Члан 9.

Обрађивач Плана је Јавно предузеће за просторно и урбанистичко планирање и пројектовање „Завод за урбанизам Војводине“ Нови Сад, Железничка број 6/III.

Члан 10.

После доношења ове Одлуке, носилац израде Плана - орган надлежан за послове урбанизма општине Темерин, организоваће упознавање јавности са општим циљевима и сврхом израде Плана, могућим решењима за развој просторне целине, као и ефектима планирања, у поступку оглашавања раног јавног увида.

Рани јавни увид оглашава се у средствима јавног информисања и у електронском облику на интернет страници јединице локалне самоуправе и на интернет страници доносиоца плана и траје 15 дана. Рани јавни увид почиње даном оглашавања.

Члан 11.

Пре подношења органу надлежном за његово доношење, План подлеже стручној контроли и излаже се на јавни увид.

Излагање Плана на јавни увид оглашава се у дневном листу и локалном листу, као и у електронском односно дигиталном облику на интернет страници органа надлежног за излагање нацрта планског документа на јавни увид (подаци о времену, месту и начину на који заинтересована правна и физичка лица могу доставити примедбе на План, као и друге информације које су од значаја за јавни увид).

Јавни увид обавиће се излагањем Нацрта Плана, у трајању од 30 дана, у згради општине у згради Општине Темерин, улица Новосадска бр.326., у просторијама Месне заједнице Бачки Јарак, улица Новосадска бр. 86, у просторијама Прве месне заједнице општине Темерин, улица Новосадска бр.403, и путем интернет странице општине . www.temerin.rs.

Члан 12.

Саставни део ове Одлуке је Одлука о изради Извештаја о стратешкој процени утицаја Плана детаљне регулације обилазнице државног пута IIа реда број 102 око насеља Бачки Јарак и Темерин на животну средину, које је донело Одељење за урбанизам, стамбено-комуналне послове и заштиту животне средине Општинске управе општине Темерин, под редним бројем 350-3/2020-04 од дана 14.02.2020. године.

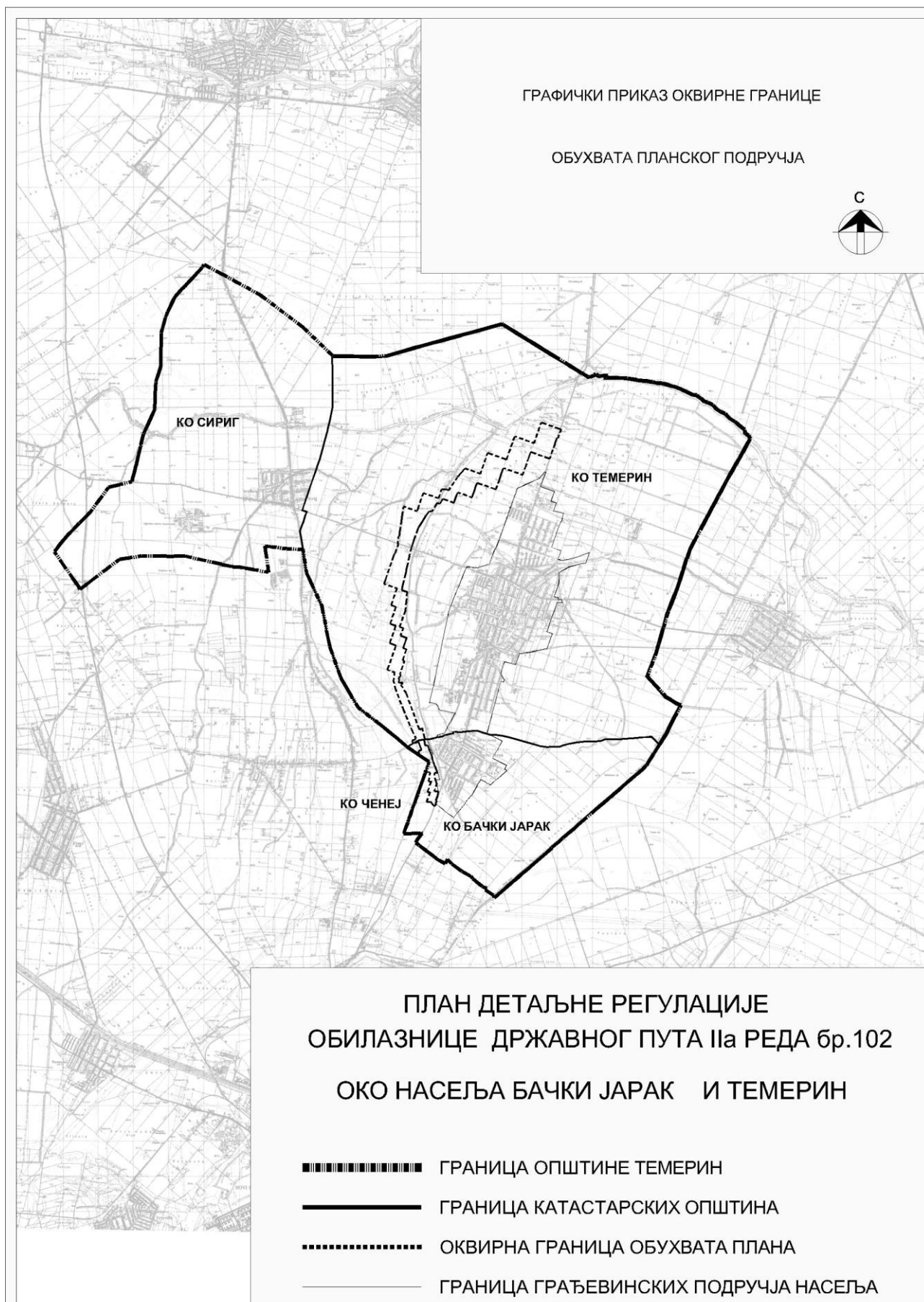
Члан 13.

План ће бити сачињен у 4 (четири) примерка у аналогном и 4 (четири) примерка у дигиталном облику, од чега ће један примерак потписаног Плана у аналогном облику и један примерак Плана у дигиталном облику чувати у својој архиви Обрађивач, а преостали примерци ће се чувати у органима Општине.

Члан 14.

Ова Одлука ступа на снагу осмог дана од дана објављивања у „Службеном листу општине Темерин“.

Република Србија
Аутономна покрајина Војводина
Општина Темерин
Скупштина општине Темерин



45.

На основу члана 97. став 8. Закона о планирању и изградњи ("Сл. гласник РС", бр. 72/2009, 81/2009 - испр., 64/2010 - одлука УС, 24/2011, 121/2012, 42/2013 - одлука УС, 50/2013 - одлука УС, 98/2013 - одлука УС, 132/2014, 145/2014, 83/18, 31/19, 37/19-др. закон и 9/2020) и члана 40. став 1. тачка 6. Статута општине Темерин („Службени лист општине Темерин," број 5/2019),

Скупштина општине Темерин на 44. седници одржаној 26.02.2020. године, доноси:

О Д Л У К У
О ИЗМЕНИ И ДОПУНИ ОДЛУКЕ
О УТВРЂИВАЊУ ДОПРИНОСА ЗА УРЕЂИВАЊЕ
ГРАЂЕВИНСКОГ ЗЕМЉИШТА

Члан 1.

У Одлуци о утврђивању доприноса за уређивање грађевинског земљишта („Службени лист општине Темерин", број 3/2015, 12/2015 и 27/2016), даље: Одлука, у члану 7., у оквиру “комерцијална делатност:" иза речи: „видео клубови и сл." додају се речи: „складишни објекти који нису у функцији производних објеката” а у оквиру “производна делатност:" иза речи: “складишта” додају се речи: “која су у функцији производних објеката”.

Члан 2.

У члану 43. Одлуке, речи: “производне и складишне објекте” замењују се речима: “производне и складишне објекте који су у функцији производних објеката”.

Члан 3.

У члану 51. Одлуке додаје се нова тачка 11) која гласи: “за изградњу складишних објеката који нису у функцији производних објеката за 60%”.

Члан 4.

Ова Одлука ступа на снагу даном доношења и објавиће се у „Службеном листу општине Темерин."

РЕПУБЛИКА СРБИЈА
АП ВОЈВОДИНА
ОПШТИНА ТЕМЕРИН
СКУПШТИНА ОПШТИНЕ
Број:06-10-4/2020-01
Дана:26.02.2020.
Т Е М Е Р И Н

ПРЕДСЕДНИК
СКУПШТИНЕ ОПШТИНЕ
Роберт Пастор, с.р.

46.

На основу члана 32. став 1. тачка 6. Закона о локалној самоуправи ("Службени гласник Републике Србије", број 129/07 и 83/14-др. закон), члана 40. став 1. тачка 6. Статута општине Темерин ("Службени лист општине Темерин", број 5/2019), а у вези са Закључком Владе Републике Србије 05 Број: 023-4329/2017 од 11. 05.2017. године и Закључком Владе Републике Србије 05 број 023-6581/2018 од 12.07.2018. године,
Скупштина општине Темерин, на 44. седници одржаној дана 26.02.2020. године, донела је

ОДЛУКУ О ОТПИСУ ПОТРАЖИВАЊА

субјекту приватизације Друштво за одржавање зграда Д.О.О Београд по основу пореза на зараде који припадају општини Темерин као уступљени приход

Члан 1.

Овом одлуком се на основу Закључка Владе Републике Србије 05 Број: 023-4329/2017 Од 11. 05.2017. године и Закључка Владе Републике Србије 05 број 023-6581/2018 од 12.07.2018. године, као мера реализације Унапред припремљеног плана реорганизације субјекту приватизације Друштво за одржавање зграда Д.О.О Београд, ПИБ: 103874351 **отписују** потраживања са стањем на дан 31. децембар 2017. године, на име припадајућег дела пореза на зараде, као уступљеног прихода Општини Темерин и то:

1. На рачуну 711111

- **главни дуг** у износу: **17.078,53** динара и
- **камата** у износу: **37.845,43** динара;
- **укупно** износ од **54.923,96** динара.

2. На рачуну рачуна 4848/711111

- **главни дуг** у износу: **15.334,86** динара и
- **камата** у износу: **6.640,11** динара;
- **укупно** износ од **21.974,97** динара,

што укупно по основу јавних прихода са стањем на дан 31.12.2017. године и обрачунатом каматом до 31.12.2017. године износи **76.898,93** динара,

под условом да се донесе правоснажно решење којим се потврђује усвајање Унапред припремљеног плана реорганизације субјекту приватизације Друштво за одржавање зграда Д.О.О Београд.

Члан 2.

Ова одлука ступа на снагу осмог дана од дана објављивања у "Службеном листу општине Темерин".

**РЕПУБЛИКА СРБИЈА
АП ВОЈВОДИНА
ОПШТИНА ТЕМЕРИН
СКУПШТИНА ОПШТИНЕ
БРОЈ:06-10-5/2020-01
ДАНА:26.02.2020.
Т Е М Е Р И Н**

ПРЕДСЕДНИК СКУПШТИНЕ

РОБЕРТ ПАСТОР, с.р.

47.

На основу члана 32, 72. и 74. Закона о локалној самоуправи ("Службени гласник РС" број 129/2007, 83/2014- други закон, 101/2016 - други закон и 47/2018) и члана 117. и 121.. Статута општине Темерин ("Службени лист општине Темерин, број 5/2019), на 44. седници Скупштине општине Темерин одржаној дана 26.02.2020. године, донета је

**О Д Л У К А
О ИЗМЕНИ ОДЛУКЕ О МЕСНИМ ЗАЈЕДНИЦАМА НА ТЕРИТОРИЈИ
ОПШТИНЕ ТЕМЕРИН**

Члан 1.

У Одлуци о месним заједницама на територији општине Темерин ("Службени лист општине Темерин" број 11/2019) у члану 20. став 1. мења се и гласи:

" Избори за чланове Савета месне заједнице морају се спровести најкасније 45 дана пре краја мандата чланова Савета месне заједнице којима истиче мандат."

Члан 2.

После члана 21. додаје се члан 21.а који гласи:

" Изборна комисија утврђује резултате избора и о томе сачињава посебан записник.

Свакој изборној листи припада број мандата који је сразмеран броју добијених гласова.

Изборна комисија утврђује број мандата који припада свакој изборној листи.

У расподелу мандата учествују изборне листе које су добиле најмање 3% гласова од укупног броја гласова бирача који су гласали.

Политичке странке националних мањина и коалиције политичких странака националних мањина учествују у расподели мандата и кад су добиле мање од 3% гласова од укупног броја бирача који су гласали, при чему се приликом расподеле мандата применом система највећег количника, количници свих изборних листа политичких странака националних мањина и коалиција политичких странака националних мањина увећавају за 35%.

Политичка странка националне мањине, у смислу става 5. овог члана, јесте она странка за коју је изборна комисија утврдила да јој је основни циљ представљање и заступање интереса националне мањине и заштита и побољшање права припадника националне мањине, у складу са међународно правним стандардима.

О томе да ли подносилац изборне листе има положај политичке странке националне мањине или коалиције политичких странака националних мањина, у смислу става 5. овог члана, одлучује изборна комисија посебним решењем при проглашењу изборне листе, а на предлог подносиоца изборне листе који мора бити достављен при подношењу изборне листе. Изборна комисија може затражити мишљење надлежног националног савета националне мањине о томе да ли је подносилац изборне листе политичка странка националне мањине или коалиција политичких странака националних мањина.

Подносилац изборне листе може имати положај политичке странке националне мањине, у смислу става 5. овог члана, само ако према подацима последњег пописа становништва на територији јединице локалне самоуправе живе припадници националне мањине коју репрезентује.

Члан 3.

У члану 36. став 3. мења се и гласи:

" На изборној листи мора бити 40% мање заступљеног пола. Међу сваких пет кандидата по редоследу на листи (првих пет места, других пет места и тако до краја листе) мора бити најмање по два кандидата - припадника оног пола који је мање заступљен на листи."

Члан 4.

Ова Одлука ступа на снагу осмог дана од дана објављивања у "Службеном листу општине Темерин".

РЕПУБЛИКА СРБИЈА
АП ВОЈВОДИНА
ОПШТИНА ТЕМЕРИН
СКУПШТИНА ОПШТИНЕ
Број: 06-10-6/2020-01
Дана: 26.02.2020.г.
Т е м е р и н

ПРЕДСЕДНИК
СКУПШТИНЕ ОПШТИНЕ
Роберт Пастор, с.р.

48.

На основу члана 4, став 1. и 4. и члана 13. става 1. Закона о комуналним делатностима ("Службени гласник Републике Србије", број 88/11, 104/16 и 95/18) и члана 40. став 1. тачка 6. Статута општине Темерин ("Службени лист општине Темерин", број 5/2019), Скупштина општине Темерин на 44. седници одржаној 26.02.2020. године, донела је

О Д Л У К У
О ИЗМЕНИ И ДОПУНИ ОДЛУКЕ О КОМУНАЛНОМ РЕДУ

Члан 1.

У Одлуци о комуналном реду („Службени лист општине Темерин, бр.4/2006, 8/2009, 3/2013, 29/2016 и 14/2019), у члану 3, став 1, тачка 2. речи „јавна дечија игралишта“, замењују се речима „површине за јавна дечија игралишта, рекреациона игралишта и фитнес мобилијар“, тако да тачка 2. у будуће гласи:

„2. Улични травњаци, зелене површине између тротоара и пута, површине између и око зграда које нису приведене намени и уређене површине унутар стамбених блокова, површине за јавна дечија игралишта, рекреациона игралишта и фитнес мобилијар,“

Члан 2.

У члану 4. став 1. наведене Одлуке, након тачке 15. додаје се тачка 16. која гласи:

„16. Јавна дечија игралишта, рекреациона игралишта и фитнес мобилијар.“

Члан 3.

Ова Одлука ступа на снагу осмог дана од дана објављивања у “Службеном листу општине Темерин”.

РЕПУБЛИКА СРБИЈА
АП ВОЈВОДИНА
ОПШТИНА ТЕМЕРИН
СКУПШТИНА ОПШТИНЕ
Број:06-10-7/2020-01
Дана:26.02.2020.године
Т Е М Е Р И Н

ПРЕДСЕДНИК
СКУПШТИНЕ ОПШТИНЕ
Роберт Пастор, с.р.

49.

На основу члана 32. и 93. Закона о локалној самоуправи (“Службени гласник Републике Србије”, број 129/2007, 83/2014 – др. закон, 101/2016 – др. закон и 47/2018), члана 40. Статута општине Темерин (“Службени лист општине Темерин”, број 5/2019), члана 10. Одлуке о одређивању назива улица, тргова и других делова насељеног места на територији општине Темерин (“Службени лист општине Темерин”, број 19/2016) и прибављање претходне сагласности Покрајинског секретаријата за регионални развој, међурегионалну сарадњу и локалну самоуправу број: од . године,

Скупштина општине Темерин је на 44. седници, одржаној дана 26.02.2020. године, донела

ОДЛУКУ О ИЗМЕНИ И ДОПУНИ ОДЛУКЕ**о одређивању назива улица****I**

У одлуци о одређивању назива улица (“Службени лист” општине Темерин, број 7/2019 и 18/2019), Глава I одељак 1. после тачке 20. додају се следеће тачке:

- тачка 21. која гласи:

"Улица Треће крајишке пролетерске бригаде наставља ка катастарској парцели бр. 2194/4 к.о. Темерин, обухватајући целу катастарску парцелу 2194/18 к.о. Темерин, која се граничи са катастарским парцелама број 2194/17 и 2194/19 к.о. Темерин и као таква представља **продужетак улице Треће крајишке пролетерске бригаде**, на мађарском језику **III. krajinaí proletárbrigád utca**.

Предметни продужетак улице се наставља ка катастарској парцели бр. 2194/4 к.о. Темерин, обухватајући целу катастарску парцелу 2194/18 к.о. Темерин, која се граничи са катастарским парцелама број 2194/17 и 2194/19 к.о. Темерин и као таква представља продужетак описане улице."

-тачка 22. која гласи:

"Улица Стевана Дивнина Бабе наставља се према катастарској парцели број 13303, обухватајући границе катастарских парцела број 2269/2, 2270/2 и део кат. парц. 2270/3 у дужини од 2,16 метара, а пресецајући кат. парц. 11814/43 и 11814/44, и као таква представља **продужетак улице Стевана Дивнина Бабе**, на мађарском језику **Stevan Divnin Baba utca**.

Предметни продужетак улице се наставља према катастарској парцели број 13303, обухватајући границе катастарских парцела број 2269/2, 2270/2 и део кат. парц. 2270/3 у дужини од 2,16 метара, а пресецајући кат. парц. 11814/43 и 11814/44, све к.о. Темерин, и као таква представља продужетак описане улице."

-тачка 23. која гласи:

“Улица Жарка Зрењанина се наставља од кућног броја 1А, према катастарској парцели број 7205 к.о. Темерин, обухватајући границе катастарских парцела број 6946/2 и 6936/3 к.о. Темерин и даље наставља према катастарској парцели 6942 к.о. Темерин до кућног броја 2А, и као таква представља **продужетак улице Жарка Зрењанина**, на мађарском језику **Žarko Zrenjanin utca**.

Предметни продужетак улице се наставља од кућног броја 1А, према катастарској парцели број 7205 к.о. Темерин, обухватајући границе катастарских парцела број 6946/2 и 6936/3 к.о. Темерин и даље наставља према катастарској парцели 6942 к.о. Темерин до кућног броја 2А, и као таква представља продужетак описане улице.”

-тачка 24. која гласи:

“Улица Сиришки пут проширује се тако што обухвата и катастарску парцелу број 7173 к.о. Темерин, и као таква представља **проширену улицу Сиришки пут**, на мађарском језику **Szóregi út**.

Предметна улица се проширује тако што обухвата и катастарску парцелу број 7173 к.о. Темерин, и као таква представља проширену описану улицу.”

II

У одлуци о одређивању назива улица (“Службени лист” општине Темерин, број 7/2019 и 18/2019), Глава II одељак 1. после тачке 5. додају се следеће тачке:

-тачка 6. која гласи:

“Улица Моше Пијаде проширује се тако што обухвата и катастарске парцеле број 1685 и 1373 к.о. Бачки Јарак, и као таква представља **проширену улицу Моше Пијаде**, на мађарском језику **Moša Pijade utca**.

Предметна улица се проширује тако што обухвата и катастарске парцеле број 1685 и 1373 к.о. Бачки Јарак, и као таква представља проширену описану улицу.”

-тачка 7. која гласи:

“Улица Цара Лазара се продужава тако што наставља и обухвата целу катастарску парцелу 2829/1 к.о. Бачки Јарак, и као таква представља **продужетак улице Цара Лазара**, на мађарском језику **Lázár cár utca**.

Предметни продужетак улице се наставља и обухвата целу катастарску парцелу 2829/1 к.о. Бачки Јарак, и као таква представља продужетак описане улице.”

-тачка 8. која гласи:

“Улица Браће Југовић се проширује тако што обухвата и катастарску парцелу број 1913/2 к.о. Бачки Јарак, и као таква представља **проширену улицу Браће Југовић**, на мађарском језику **Jugović fiverek utca**.

Предметна улица се проширује тако што обухвата и катастарску парцелу број 1913/2 к.о. Бачки Јарак, и као таква представља проширену описану улицу.”

III

У одлуци о одређивању назива улица (“Службени лист” општине Темерин, број 7/2019 и 18/2019), Глава III одељак 1. после тачке 3. додаје се тачк 4. која гласи:

“Улица Камендинска продужава се тако што обухвата и катастарску парцелу број 1114 к.о. Сириг, и као таква представља **продужетак улице Камендинска**, на мађарском језику **Kamendin utca**.

Предметна улица се продужава тако што обухвата и катастарску парцелу број 1114 к.о. Сириг, и као таква представља продужетак описане улице.”

IV

Ова Одлука ступа на снагу осмог дана од дана објављивања у “Службеном листу општине Темерин”.

РЕПУБЛИКА СРБИЈА
АП ВОЈВОДИНА
ОПШТИНА ТЕМЕРИН
СКУПШТИНА ОПШТИНЕ
БРОЈ:06-10-8/2020-01
ДАНА:26.02.2020.
Т Е М Е Р И Н

ПРЕДСЕДНИК
СКУПШТИНЕ ОПШТИНЕ
РОБЕРТ ПАСТОР, с.р.

50.

На основу члана 31. став 4. Закона о смањењу ризика и управљању ванредним ситуацијама („Сл. гласник Републике Србије“ бр. 87/2018) и члана 17. Одлуке о организацији и функционисању цивилне заштите на територији општине Темерин („Службени лист општине Темерин“ бр. 23/2019)

Скупштина општине Темерин на својој 44. седници одржаној 26.02.2020. године, усваја

О Д Л У К У

О одређивању субјекти од посебног значаја за заштиту и спасавање на територији општине Темерин

Овом Одлуком одређују се субјекти од посебног значаја за заштиту и спасавање на територији општине Темерин (у даљем тексту: субјекти од посебног значаја за заштиту и спасавање).

Члан 1.

У циљу остваривања права и дужности заштите и спасавања општина Темерин има обавезу да организује и плански дефинише расположиве људске и материјалне ресурсе субјекта система заштите и спасавања на својој територији, а у циљу заштите људи, материјалних и других добара у ванредним ситуацијама.

Члан 2.

Субјекти од посебног значаја за заштиту и спасавање грађана, материјалних и других добара у случају опасности и несрећа изазваних елементарним непогодама и другим несрећама на територији општине Темерин су:

Редни број	НАЗИВ ПРАВНОГ ЛИЦА	ДЕЛАТНОСТ	СЕДИШТЕ
1.	ЈП„Пошта Србије“	Телекомуникација	Експозитура Темерин,Новосадска 328
2.	ЈП „ЕПС Дистрибуција“	Дистрибуција ел.енергије	Експозитура Темерин,Новосадска 478
3.	Дом здравља Темерин	Здравствена заштита радника	Темерин,Народног фронта 82
4.	Јавно комунално предузеће „ТЕМЕРИН“ ,Темерин	Производња и дистрибуција воде, дистрибуција топлотне енергије, одржавање јавних површина, гробља итд	Темерин , Кошут Лајоша 31/1
5.	Истраживачко образовни центар у пољопривреди Agro Campus	Истраживање и развој у осталим природним и техничко технолошким наукама	Темерин, Индустријска зона б.б
6.	Ј.П.„Гас„Темерин	Дистрибуција гаса	Темерин, Новосадска 421
7.	Центар за социјани рад Темерин	Социјална заштита	Темерин,Новосадска 403
8.	Општинска организација Црвеног крста ,Темерин	Хуманитарне и невладине организације	Темерин,Новосадска 326

9.	Ветеринарска станица „Војвет“	Здравствена заштита животиња, ветеринарска пракса	Темерин, Железничка б.б
10.	Водопривредно предузеће „Шајкашка“	Водопривреда	Темерин, Новосадска 419
11.	Општински ватрогасни савез Темерин	Кординација у заштити од пожара	Темерин, Новосадска 239
12.	Културни центар Темерин	Информисање и култура	Темерин, Новосадска 324
13	Полицијска Управа	Заштита правног и уставног поредка	Темерин, Новосадска 403

Члан 3.

Субјекти од посебног значаја за заштиту и спасавање врше заштиту и спасавање грађана, материјалних и других добара у случају опасности и несрећа изазваних елементарним непогодама и другим несрећама у складу са својом делатношћу и расположивим људским и материјалним капацитетима и Плановима заштите и спасавања општине Темерин.

Члан 4.

Накнада трошкова за спровођење припрема утврђених мера, задатака и ангажовања у активностима заштите и спасавања прецизираће се склапањем уговора у складу са законом.

Ступањем на снагу ове одлуке престаје да важи Одлука о одређивању оспособљених правних лица од значаја за заштиту и спасавање у општини Темерин број 06-1/2018-6-5-01 од 18.01.2018 године („Службени лист општине Темерин“, број 1/18)

Члан 5.

Ова Одлука ступа на снагу осмог дана од дана објављивања у "Службеном листу општине Темерин".

РЕПУБЛИКА СРБИЈА
АП ВОЈВОДИНА
ОПШТИНА ТЕМЕРИН
СКУПШТИНА ОПШТИНА
БРОЈ:06-10-15/2020-01
ДАНА:26.02.2020.године
ТЕМЕРИН

ПРЕДСЕДНИК
СКУПШТИНЕ ОПШТИНЕ

Роберт Пастор, с.р.

51.

На основу члана 59. став 9. Закона о јавним предузећима ("Службени гласник РС", бр. 15/2016) и члана 40. тачка 10. Статута општине Темерин ("Службени лист општине Темерин", бр. 5/2019),

Скупштина општине Темерин на 44. седници одржаној 26.02.2020. године, донела је

РЕШЕЊЕ**О ДАВАЊУ САГЛАСНОСТИ НА ПРВУ ИЗМЕНУ ПРОГРАМА ПОСЛОВАЊА
ЈКП "ТЕМЕРИН" ТЕМЕРИН
ЗА 2020.ГОДИНУ****I**

ДАЈЕ СЕ сагласност на Прву измену Програма пословања ЈКП "Темерин" Темерин за 2020.годину, донете на 88. седници Надзорног одбора одржаној 20.02.2020. године.

II

Ово решење објавити у "Службеном листу општине Темерин".

**РЕПУБЛИКА СРБИЈА
АП ВОЈВОДИНА
ОПШТИНА ТЕМЕРИН
СКУПШТИНА ОПШТИНЕ
Број: 06-10-9/2020-01
Дана: 26.02.2020.године
Т Е М Е Р И Н**

**ПРЕДСЕДНИК
СКУПШТИНЕ ОПШТИНЕ,
Роберт Пастор, с.р.**

52.

На основу члана 59. став 9. Закона о јавним предузећима ("Службени гласник РС", бр. 15/2016) и члана 40. тачка 10. Статута општине Темерин ("Службени лист општине Темерин", бр. 5/2019),

Скупштина општине Темерин на 44. седници одржаној 26.02.2020. године, донела је

РЕШЕЊЕ**О ДАВАЊУ САГЛАСНОСТИ НА ПРВУ ИЗМЕНУ ПОСЕБНОГ ПРОГРАМА
ПОСЛОВАЊА ЈКП "ТЕМЕРИН" ТЕМЕРИН ЗА 2020.ГОДИНУ И БУЏЕТСКА
ПОМОЋ У ПЕРИОДУ 2020-2022**

I

ДАЈЕ СЕ сагласност на Прву измену Посебног Програма пословања за ЈКП "Темерин" Темерин за 2020.годину и буџетска помоћ у периоду 2020-2022, донете на 88. седници Надзорног одбора одржаној 20.02.2020. године.

II

Ово решење објавити у "Службеном листу општине Темерин".

РЕПУБЛИКА СРБИЈА
АП ВОЈВОДИНА
ОПШТИНА ТЕМЕРИН
СКУПШТИНА ОПШТИНЕ
Број: 06-10-10/2020-01
Дана: 26.02.2020.године
Т Е М Е Р И Н

ПРЕДСЕДНИК
СКУПШТИНЕ ОПШТИНЕ,
Роберт Пастор, с.р.

53.

На основу члана 12. став 2. Закон о инспекцијском надзору ("Службени гласник РС" број 36/15, 44/18-др.закон и 95/2018), члана 32. тачка 6. Закона о локалној самоуправи ("Службени гласник РС", бр. 129/07, 83/14-др.закон, 101/16-др.закон, 47/2018 и 12/2020), члана 40. став 1. тачка 70. Статута општине Темерин ("Службени лист општине Темерин", 5/2019)

Скупштина општине Темерин на 44. седници одржаној 23.02.2020.године, донела је

Р Е Ш Е Њ Е

**О ДРУГОЈ ИЗМЕНИ РЕШЕЊА О ОБРАЗОВАЊУ КОМИСИЈЕ ЗА
КООРДИНАЦИЈУ ИНСПЕКЦИЈСКОГ НАДЗОРА НАД ПОСЛОВИМА ИЗ
ИЗВОРНЕ НАДЛЕЖНОСТИ ОПШТИНЕ ТЕМЕРИН**

I

Мења се Решење о образовању комисије за координацију инспекцијског надзора над пословима из изворне надлежности општине Темерин ("Службени лист општине Темерин" број 29/2016 и 4/2019) глава V тако да гласи:

" за заменика председника : уместо " Магдолна Пете" треба да стоји "Јасмина Благојевић".

" за заменика члана: уместо "Андраш Густоњ, члан Општинског већа" треба да стоји " Габриела Милински Пете, саветник за послове заштите животне средине".

II

Ово решење ће се објавити у "Службеном листу општине Темерин".

РЕПУБЛИКА СРБИЈА
АП ВОЈВОДИНА
ОПШТИНА ТЕМЕРИН
СКУПШТИНА ОПШТИНЕ
Број: 06-10-11/2020-01
Дана: 26.02.2020.године
ТЕМЕРИН

ПРЕДСЕДНИК
СКУПШТИНЕ ОПШТИНЕ,
Роберт Пастор, с.р.

54.

На основу члана 32. став 1. тачка 19. Закона о локалној самоуправи ("Службени гласник Републике Србије", бр. 129/07), и члана 40. тачка 61. Статута општине Темерин ("Службени лист општине Темерин" 5/2019), Скупштина општине Темерин на 44 седници одржаној 26.02.2020. године, донела је

РЕШЕЊЕ
О ДАВАЊУ САГЛАСНОСТИ НА УПОТРЕБУ
ИМЕНА ОПШТИНЕ ТЕМЕРИН

Члан 1.

Даје се сагласност на употребу имена општине Темерин у називу Повртарске задруге из Темерина и то тако што ће се иста звати "Повртарска задруга Темерински повртар Темерин".

Члан 2.

Ово решење објавити у "Службеном листу општине Темерин".

РЕПУБЛИКА СРБИЈА
АП ВОЈВОДИНА
ОПШТИНА ТЕМЕРИН
СКУПШТИНА ОПШТИНЕ
Број: 06-10-16/2020-01
Дана: 26.02.2020.године
ТЕМЕРИН

ПРЕДСЕДНИК
СКУПШТИНЕ ОПШТИНЕ
Роберт Пастор, с.р.

55.

На основу члана 14. Закона о локалним изборима ("Службени гласник Републике Србије", број 129/2007, 34/2010-одлука УС и 54/2011) и члана 40. став 1. тачка 70. Статута општине Темерин ("Службени лист општине Темерин", број 5/2019),

Скупштина општине Темерин на 44. седници одржаној 26.02.2020. године, донела је

Р Е Ш Е Њ Е
О РАЗРЕШЕЊУ И ИМЕНОВАЊУ ЗАМЕНИКА ЧЛАНОВА
ОПШТИНСКЕ ИЗБОРНЕ КОМИСИЈЕ И ЊИХОВИХ ЗАМЕНИКА

I

Разрешава се:

Слађана Марјановић, заменик члана Општинске изборне комисије
На предлог Одборничке група: Српска радикална странка

II

Разрешава се:

1. Марк Закински, заменик члана Општинске изборне комисије
На предлог Одборничке група: Заједно за наш Темерин – Роберт Каран

III

Именује се:

Ненад Љубичић, за заменика члана Општинске изборне комисије
На предлог Одборничке група: Српска радикална странка

IV

Именује се:

1. Славиша Малиновић, за заменика члана Општинске изборне комисије
На предлог Одборничке група: Заједно за наш Темерин – Роберт Каран

V

Ово Решење објавити у "Службеном листу општине Темерин".

О Б Р А З Л О Ж Е Њ Е

Законом о локалним изборима ("Службени гласник РС", бр. 129/2007,34/2010-одлука УС и 54/2011) у члану 14. је прописано да Општинску изборну комисију у сталном саставу чине председник и најмање 6 чланова које именује Скупштина јединице локалне самоуправе на предлог одборничких група у Скупштини јединице локалне самоуправе, сразмерно броју одборника. Даље је прописано да изборна комисија има секретара кога именује Скупштина јединице локалне самоуправе. Председник, чланови и секретар имају заменике.

Одборничка група Заједно за наш Темерин – Роберт Каран поднела је дана 19.02.2020.године захтев за разрешење и именовање заменика члана Општинске изборне комисије из реда те одборничке групе и уз предлог приложила потребна документа за именовање.

Одборничка група Српска радикална странка поднела је дана 25.02.2020.године захтев за разрешење и именовање заменика члана Општинске изборне комисије из реда те одборничке групе и уз предлог приложила потребна документа за именовање.

ПОУКА О ПРАВНОМ ЛЕКУ: Против овог Решења допуштена је жалба Управном суду у Београду, која се подноси у року од 24 часа од дана доношења Решења.

РЕПУБЛИКА СРБИЈА
АП ВОЈВОДИНА
ОПШТИНА ТЕМЕРИН
СКУПШТИНА ОПШТИНЕ
Број: 06-10-17-1/2020-01
Дана: 26.02.2020.године
Т Е М Е Р И Н

ПРЕДСЕДНИК
СКУПШТИНЕ ОПШТИНЕ,

Роберт Пастор, с.р.

56.

На основу члана 54. Статута општине Темерин ("Службени лист општине Темерин", број 5/2019) и члана 25. Одлуке о месним заједницама општине Темерин ("Службени лист општине Темерин", број 11/2019),

Скупштина општине Темерин на 44. седници одржаној 26.02.2020. године, донела је

Р Е Ш Е Њ Е

О РАЗЕРЕШЕЊУ И ИМЕНОВАЊУ ЧЛАНА И ЗАМЕНИКА ЧЛАНА ИЗБОРНЕ КОМИСИЈЕ ЗА ИЗБОР ЧЛАНОВА САВЕТА МЕСНИХ ЗАЈЕДНИЦА

I

Разрешавају се дужности у Изборну комисију за избор чланова Савета месних заједница:

1. Ненад Љубичић, члан
2. Дамјан Ђукић, заменик члана

На предлог одборничке групе: Српска радикална странка

II

У Изборну комисију за избор чланова Савета месних заједница именују се:

1. Слађана Марјановић, за члана:
2. Богдан Томић, за заменика члана

На предлог одборничке групе: Српска радикална странка

III

Ово Решење објавити у "Службеном листу општине Темерин".

О Б Р А З Л О Ж Е Њ Е

Чланом 54. Статута општине Темерин одређено је да Изборну комисију чине председник и најмање шест чланова, који имају заменике и именује их Скупштина општине. Изборна комисија има секретара и заменика секретара које именује Скупштина општине и који учествују у раду Изборне комисије без права одлучивања.

За председника, заменика председника, секретара и заменика секретара Изборне комисије именују се лица која морају имати стечено високо образовање из научне области правне науке на основним академским студијама, мастер струковним студијама у обиму од најмање 240 бодова, мастер академским студијама, мастер струковним студијама, специјалистичким академским студијама, специјалистичким струковним студијама, односно на основним студијама у трајању од најмање четири године или специјалистичким студијама на факултету.

Чланом 25. Одлуке о месним заједницама прописано је да у погледу утврђивања састава Изборна комисија одражава политичку структуру скупштине у погледу одборничких група и коалиција. Ниједна политичка група или коалиција не може имати више од половине чланова Изборне комисије. Чланови Изборне комисије могу бити грађани који имају изборно право, као и пребивалиште на територији Општине.

На основу чл. 57 Пословника Скупштине општине у Скупштини општине Темерин је образовано седам одборничких група са следећим бројем одборника: Одборничка група Александар Вучић – Србија побеђује – четрнаест (14) одборника, Одборничка група Савез Војвођанских Мађара-Демократска странка Војвођанских Мађара – Иштван Пастор – пет (5) одборника, Одборничка група Социјалистичка партија Србије – три (3) одборника, Одборничка група Покрет обнове Краљевине Србије - ПОКС – три (3) одборника, Одборничка група Покрет социјалиста – два (2) одборника, Одборничка група Српска Радикална странка – четири (4) одборника и Одборничка група Група грађана " Заједно за наш Темерин" – Роберт Каран – два (2) одборника.

Одборничка група Српска радикална странка поднела је дана 25.02.2020.године захтев за разрешење и именовање члана и заменика члана Изборну комисију за избор чланова Савета месних заједница из реда те одборничке групе и уз предлог приложила потребна документа за именовање.

ПОУКА О ПРАВНОМ ЛЕКУ: Против овог Решења допуштена је жалба Управном суду у Београду, која се подноси у року од 24 часа од доношења Решења.

РЕПУБЛИКА СРБИЈА
АП ВОЈВОДИНА
ОПШТИНА ТЕМЕРИН
СКУПШТИНА ОПШТИНЕ
Број: 06-10-17-2/2020-01
Дана: 26.02.2020.године
Т Е М Е Р И Н

ПРЕДСЕДНИК
СКУПШТИНЕ ОПШТИНЕ,
Роберт Пастор, с.р.

57.

**ОПЕРАТИВНИ ПЛАН ОДБРАНЕ ОД ПОПЛАВА ЗА
ВОДЕ П РЕДА НА ТЕРИТОРИЈИ ОПШТИНЕ
ТЕМЕРИН ЗА 2020. ГОДИНУ**



САДРЖАЈ:

1. Уводне напомене
2. Опис подручја
3. Процена угрожености
4. Проглашење и укидање одбране од поплаве
5. Начин деловања у случају поплава
6. Мере заштите и спасавања по фазама
7. Ангажовање радне снаге, механизације, опреме и материјала за спровођење одбране од поплава
8. Превентивне мере заштите од поплава
9. Руковођење одбраном од поплава
- 10 Систем веза у спровођењу одбране од поплава за подручје општине темерин
- 11.Обавештавање јавности
- 12.Финансирање одбране од поплава
13. Завршне одредбе
14. Прилози
15. Садржај

ОПЕРАТИВНИ ПЛАН ЗА ОДБРАНУ ОД ПОПЛАВА ЗА ВОДЕ II РЕДА ОПШТИНЕ ТЕМЕРИН

На основу члана 55. Закона о водама ("Службени гласник РС", бр. 30/10, 93/12 и 101/16 и 95/2018), члана 41. и 47. став 1. тачка 2. Закона о заштити од елементарних и других већих непогода ("Службени гласник СРС", бр. 20/77, 24/85, 27/85, 6/89, 52/89," и "Службени гласник РС", бр. 53/93, 67/93, 48/94 и 101/05), Наредбе о утврђивању Оперативног плана одбране од поплава за 2020. годину ("Службени гласник РС", бр. 91/2019), и на основу члана 40. став 1. тачка 70. Статута општине Темерин ("Службени лист општине Темерин, бр. 5/2019)

Скупштина Општине Темерин на својој 44. седници одржаној 26.02.2020. године, донела је

ОПЕРАТИВНИ ПЛАН одбране од поплава за воде II реда на територији општине Темерин за 2020. годину

1. УВОДНЕ НАПОМЕНЕ

Одбрана од поплава на територији Републике Србије се спроводи на основу следећих документа:

- Закона о водама Републике Србије,(„Службени гласник РС“број 30/10, 93/12, 101/16 и 95/18);
- Наредба о утврђивању Оперативног плана одбране од поплава за 2020. годину ("Службени гласник РС", бр. 91/2019) ;

- Закон о смањењу ризика од катастрофа и управљању ванредним ситуацијама ("Сл.гласник РС", бр. 87/2018).

Закон о смањењу ризика од катастрофа и управљању ванредним ситуацијама је унео низ промена у досадашњи систем одбране од поплава, као једне од ванредних ситуација. Од припреме, до оперативне одбране од свих ванредних ситуација, главна улога је додељена, од Републике до општине, штабовима за ванредне ситуације. Заштита и спасавање од поплава је једна од дужности тих штабова.

Одбрана од поплава је поверена следећим субјектима:

- Сектор за ванредне ситуације,
- Републичка дирекција за воде
- Јавна водопривредна предузећа
- Локална самоуправа

Одбрану од поплава на водотоцима II реда спроводи локална самоуправа, према члану 55. (став 5) Закона о водама („Сл. Гласник РС“ бр. 30/2010, 93/12, 101/16 и 95/18).

Као што је то већ речено, усклађеност планова за ванредне ситуације на локалном нивоу (општинским плановима) са националним плановима је потребна, али када су у питању поплаве и бујичне поплаве, локалној самоуправи су потребни национални ресурси осматрања и обавештавања. Планови за одбрану од поплава на територији неке општине морају имати интегрални карактер, обухватајући целокупно подручје, које може бити угрожено не само од бујичних водотока без заштитних система, већ од уређених водотока, са изграђеним заштитним водопривредним објектима. Тиме је обезбеђена могућност организовања интегралне одбране од штетног дејства вода подручја на целој територији.

Општинским плановима дефинише се програм мера, радова и активности за неповољне хидролошке околности на назначеном подручју у целини.

Ови радови, мере и активности су систематизовани по фазама одбране од поплава и по учесницима (општинским субјектима), са дефинисаним задужењима и обавезама у свакој фази одбране посебно.

У оквиру планова је извршено и усаглашавање реонизације општинског подручја са секторима и деоницама одбране од поплава по водним подручјима, у складу са годишњим оперативним плановима Републичке дирекција за воде.

Поплава је природна појава која означава неуобичајено високи водостај у рекама и језерима, због кога се вода из речног корита прелива преко обале те плави околно подручје.

Узроци поплава река и језера најчешће су обилне падавине, односно нагло топљење снега и леда.

На територији општине Темерин највећу опасност представљају подземне воде.

Највећи значај за образовање поплава имају падавине. Киша одмах доводи до пораста водостаја река и повећања нивоа подземних вода а снег тек приликом отапања. На висину поплавног таласа, на првом месту, утичу количине падавина и величина слива захваћена њима. Пљусковите кише обично трају кратко и имају локални карактер, док дуготрајне кише захватају цео слив или велике његове делове, засите земљиште водом и доводе до пораста водостаја у

читавом речном систему. Најопасније су свакако, циклонске или фронталне падавине које у једном подручју трају 2-3 или више дана.

Не постоји апсолутна одбрана од поплава. Узрок најновијих поплава биле су велике количине киша и нагло топљење снега услед високих температура ваздуха и обилних киша.

Величина штета од поплава зависи од висине и брзине подизања нивоа воде, поплавлјене површине, од благовремености њихове прогнозе, од постојања и стања хидротехничких објеката, од степена насељености и развијености пољоприведе у речним и водоплавним долинама. Према висини подизања нивоа вода у рекама, димензијама површине поплавлјеног подручја и величини нанете штете, речне поплаве деле се на четири категорије:

Ниске (мале) поплаве запажају се на равничарским рекама и дешавају се на сваких 5-10 година. Ове поплаве будући да вода плави мање од 10% пољопривредног земљишта не наносе значајнију материјалну штету и скоро уопште не нарушавају ритам живота у насељима.

Високе поплаве праћене су плављењем сразмерно већих делова речних долина и понекад битно нарушавају привредне делатности и комуналну инфраструктуру. У густо насељеним областима високе поплаве неретко намећу потребу делимичне евакуације људи и наносе осетне материјалне штете. Дешавају се сваких 20-25 година и плаве 10-15% пољопривредног земљишта.

Изванредне (велике) поплаве захватају цели речни базен. Оне паралишу привредну делатност и жестоко нарушавају комуналну инфраструктуру и наносе велике материјалне штете. За време изванредних поплава обично се јављају потреба за масовном евакуацијом становништва, материјалних и културних добара из насеља као и потреба за заштитом најзначајнијих привредних објеката. Ове поплаве јављају се на сваких 50-100 година, плаве 50-70% пољопривредног земљишта и почињу да плаве насељена места.

Катастрофалне поплаве изазивају плављење огромних територија у областима једног или неколико речних система. При томе је у зони плављења у потпуности парализована привредна делатност и привремено се мења начин живота у насељима. Ове поплаве праћене су великим материјалним штетама и губицима људских живота, а дешавају се једном у 100-200 година или ређе. Плаве више од 70% пољопривредног земљишта, насељена места, комуникације и индустријске објекте.

Према постојећим записима у нашој земљи је у прошлом веку до појаве поплава већих размера (високе поплаве) долазило сваких 7-8 година.

Узроци настанка великих вода: Под великом водом се подразумевају протицаји који се изливају из основног корита реке и плаве приобално подручје (ако је незаштићено) или належу на одбрамбене линије и потенцијално угрожавају заштићено приобално подручје.

Од природних узрока директни и најважнији су :

- нагло отапање леда и снега у Алпама и Карпатима и покретање леда у Дунаву праћено још и јачим кишама,
- формирање ледених баријера у кориту Дунава,
- узастопне интензивне кише у узводном делу сливног подручја Дунава када долази до суперпонирања поплавних таласа,
- истовремена појава дравских и дунавских великих вода,

Од осталих узрока настајања великих вода најважнији су :

- искључење раније плављених подручја изградњом нових насипа ,
- повећани доток воде услед интензивног одводњавања,
 - повећани доток воде услед крчења шума у узводном делу слива,
 - изградња вештачких објеката у самом кориту,
 - неправилно руковање изграђеним акумулацијама у сливу ,
 - глобалне климатске промене које стварају услове за екстремне појаве.

Изграђеност заштитних објеката: Заштитни објекти (насипи, регулисана корита, ретензије) грађени су у различитим временским периодима , више пута дограђивани и појачавани парцијално. Примењене методе заштите од поплава углавном су пасивне тј. своде се на одбрамбене линије за директну заштиту одређеног подручја, уз спровођење оперативне одбране на заштитним објектима у периоду проласка поплавног таласа.

2.ОПИС ПОДРУЧЈА

У хидрографији Општине Темерин заступљене су подземне и површинске воде. Издани се убрајају у подземне воде. На подручју Општине Темерин нема извора јер је тле састављено од пропустљивог леса, вода понире у дубину све до водонепропусног слоја где се ствара издан. На лесној заравни у Општини Темерин издан се јавља већином на дубини од 1,5 до 40 метара.

Површинске воде на подручју Општине Темерин су: водоток Јегричка, мелиорациони канали детаљне каналске мреже и друге баре.

Општина Темерин се налази у југоисточном делу Темеринке и Војводине. На истоку се граничи са општином Жабал, на северу са општином Србобран, западно је општина Врбас и јужно град Нови Сад. По величини територије од 170км² коју заузима спада у мање општине у Војводини, а по броју становника међу средња насеља у Војводини.

Према последњим подацима у Општини Темерин живи близу 30000 становника. Општина Темерин састоји се од три насеља Темерин, Темеринки Јарак и Сириг. Пољопривредна производња се одвија на 14629ха од укупно 16888ха. Површина лесне терасе је уједначена, са благим рељефним облицима. Северни део општине је виши и благо нагнут од севера ка југу.

У том северном делу апсолутне надморске висине се креће од 78 до 86 м.н.в. Јужни део општине је више уједначених висина (80 до 82 м), те је овај део благо нагнут ка северу. Стабилност терена општине Темерин зависи од дубине подземних вода. Ниво подземних вода налази се на дубини преко 1,5 метра.

Са северне стране општине Темерин протиче водоток Јегричка која је саставни део ХсДТД, и према коме гравитациону отичу површинске воде са територије Општине Темерин. Правац отицања је запад – исток. Дужина канала кроз Темеринску општину износи 15 км.



Водоток Јегричка код моста на путу за Бечеј

Водоток Јегричка је дужине 64 km и представља највећу речицу на Темеринској јужној лесној тераси. Некада најдужа аутохтона Војвођанска река, нема класичан извор и представља систем повезаних канала кроз које вода отиче до свог ушћа у реку Тису преко црпне странице Жабалђ (Црна ћуприја).

Последњим регулацијама Јегричка је укључена у велики Хидросистем ДТД изгубила је особине природног тока, тако да је данас највећим делом каналисана, у склопу поменутог система. Њен доњи ток у дужини од око 15 km данас је рибњак у коме се налазе четири острва-греде. Регулацијом су на овој речици изграђени следећи објекти: водозахватна устава Деспотово, преливни праг код Змајева за регулисање нивоа воде, устава Жабалђ и црпна станица на самом уливу Јегричке у Тису. Са овим објектима водни режим Јегричке није природан већ диригован. Управо је режим вода један од најважнијих чинилаца за развој живог света.

3. ПРОЦЕНА УГРОЖЕНОСТИ

Конфигурација терена на територији општине Темерин је двојака и разликујемо такозвану доњу терасу и горњи. Самим тим је и дефинисана локација проблема сувишних вода. Од водотока по класификацији вода 1.(првог) реда на територији општине Темерин протиче водоток Јегричка.

Изградњом одбрамбеног насипа на Дунаву и Тиси, као и хидросистема ДТД територија општине Темерин је заштићена од било којих до сада запажених водостања Дунава и Тисе. Територија општине Темерин није изложена утицају **спољних вода**, река, било посредно или непосредно. Хидролошки проблеми општине Темерин су искључиво везани за **унутрашње воде**.

Одводњавање терена врши се путем мелиоративних канала вишег и нижег реда, као и тзв. комуналним – атмосферским каналима у насељеним местима. Коначни реципијент за све канале детаљне каналске мреже је канал Јегричка. Целокупно одводњавање свих канала се врши гравитационо, без присуства црпних станица на терену. Најзначајнији мелиорациони канали у систему за одводњавање Темерин су: J-152 стационаже у Општини Темерин од 8+010 до 18+640, J-334 од 0+000 до 12+480 и канал J-362 од 0+000 до 7+500км.



Канал J-152 поред парка у Темерину

Проблеми са вишком вода су евидентни у пролећним и јесењим месецима и то нарочито на локацији дела атара насеља у депресијама и поред мелиорационих канала. На такву ситуацију на терену су утицали конфигурација, квалитет и структура земљишта, као и делимично нерешено питање одводњавања насељених места, односно пољопривредног земљишта.

ЈВП „Воде Војводине“ Нови Сад путем локалног водопривредног предузећа „Шајкашка“ из Новог Сада, бави се проблематиком одводњавања ван насељених места, а локална самоуправа, путем комуналним предузећа, одводњавањем у насељеним местима.



Канал J-334 код фазанерије

Осматрање кретања нивоа подземних вода се врши у К.О. Темерин на пет пијезометра и то четири у Темерину и један у Темеринком Јарку. Ниво подземних вода варира од мин. 0,9 м до мах. 3,5 м.

По појави водолежа на пољопривредном и другом земљишту, односно, до плављења појединих нижих делова насељених места долази због појаве наглог топљења веће количине снега пропраћеног кишом, или после јаких киша. За време узастопних кишних година долази до подизања нивоа подземних вода које у неким деловима подручја улазе у зону од 0,5 до 2,0м од површине. Корито водотока Јегричка је у плану за измуљење и тиме ће се подићи капацитет водотока. Сва сувишна вода из мелиорационих система “Темерин” се евакуише гравитационо.

Постоје три мреже мелиоративних канала, подељених по подсистемима за одводњавање. Ти канали су главни канали за одвод унутрашњих вода (приказано у табели.).

Редни број	Назив канала	Реципијент	Дужина каналске мреже у км	Стационаже
1.	J-152	Јегричка	10,63	8+010 до 18+640
2.	J-334	Јегричка	12,48	0+000 до 12+480
3.	J-362	Јегричка	7,50	0+000 до 7+500

Подземним водама су угрожене природне депресије и ниски терени, који се махом користе као пољопривредно земљиште, али су једним делом и насељени.

Заштита ових насеља од утицаја подземне воде врши се издизањем терена на неизграђеним деловима насеља и појачаним црпљењем са угрожених површина. При појави високих подземних вода уз истовремену појаву кишног периода или наглог отапања снега, долази до преоптерећености постојећих водотокова. У оваквој ситуацији, садашње стање и димензије мреже природних водотокова нису довољни за савладавање дотицаја површинских и подземних вода и у том случају долази до плављења.

При настанку овако критичних ситуација, нарочито кад су у питању насељена места, додају се мобилни црпни агрегати чиме се поспешује снижавање нивоа воде на угроженим местима, повећава брзина отицања, односно омогућава се ефикасније одвођење сувишних вода мада су ове мере у целини недовољне да би се спречиле штете како на пољопривредним културама тако и на грађевинским објектима.

Оваква интервенција свакако не омогућава комплетну заштиту од плављења, нарочито при великим падавинама, али у одређеној мери смањује штете и повећава степен заштите од изливања унутрашњих вода.

У периоду максималне искоришћености система за одвођење сувишних вода са пољопривредних површина, каналска мрежа у исто време није у стању да прими и ефикасно одведе сувишне воде из насељених места.

Сама процена, која је приказана Планом, односи се на падавине средњег и мањег интензитета.

У случају појаве падавина већег интензитета, проценат угрожености биће знатно већи и у зависности од конфигурације терена, састава и уређености земљишта и тренутне вредности осталих фактора који утичу на трајање и висину плављења (ниво подземне воде, отапање снега и сл.).

До појаве лежећих вода на пољопривредном и другом земљишту, односно до плављења нижих делова насељених места долази после наглог топљења веће количине снега праћеног кишом, или после јаких киша интензитета већег од 30 лит./м² у току 24 часа или у периодима узастопних кишних година у низу већем од 3 године.

За време узастопних кишних година долази до издизања нивоа подземних вода, који је у неким деловима општине и иначе врло висок. Додавши овом и чињеницу да су наши водотоци углавном непроходни, зарасли разним растињем, замуљени и најчешће коришћени као "мини депоније", а пропусти и путни канали због нерешеног питања комуналне хигијене углавном нефункционални, можемо констатовати да је степен угрожености од поплава на територији наше општине, посебно у неким њеним деловима (делови израженог високог нивоа подземних вода) - критичан.

Могућа угроженост животне средине (ваздух, земљиште, вода, биљни и животињски свет)

Основни проблеми јављају се због продирања плавне воде у изворишта воде, што је праћено контаминацијом објеката и воде у њима, пресецања приступа објектима водоснабдевања, оштећења, разарања елемената водосистема, због плављења појединих изворишта загађења (септичке јаме, ђубришта, депоније и слично).

Приликом поплава може доћи до страдања ихтиофауне због контаминације воде, услед спирања вештачког ђубрива и пестицида са пољопривредног земљишта, односно комуналних и индустријских отпадака.

Дужим остајањем под водом осим уништавања усева у текућој години, угрожава се и сетва наредне године. Продирањем у производне хале може доћи до уништавања опреме која се често мора заменити новом али и огромним количинама репродукционог материјала, полуфиналних и финалних производа, што за дуже време може онемогућити производњу и погоршати социјално-економски статус становника поплавлјеног подручја

4. ПРОГЛАШЕЊЕ И УКИДАЊЕ ОДБРАНЕ ОД ПОПЛАВЕ

Подручје Општине Темерин према Оперативном плану одбране од поплава за 2020. годину припада водном подручју „Јегричка-слив Тиса“ - део АП Војводина, које је подељено на мелиорациона подручја, а Општина Темерин припада сектору В.П „Шајкашка“ д.о.о.

В.П „Шајкашка“ д.о.о. врши одбрану од поплава на целој територији Општине Темерин

Водопривредно предузеће врши одбрану од поплава од унутрашњих вода на објектима и постројењима хидромелиорационих система за одводњавање и другим објектима који су функционално везани за те системе, а којима управљају јавна водопривредна предузећа.

Одбрану од поплава од унутрашњих вода на објектима и постројењима хидромелиорационих система за одводњавање, којима не управљају јавна водопривредна предузећа, а који су функционално везани за те системе за одводњавање, врши власник или корисник објекта, по налозима службе одбране од поплава надлежног водопривредног предузећа.

У Општини Темерин одбраном од поплава за воде II реда руководи Општински штаб за ванредне ситуације у сарадњи са надлежним водопривредним предузећем. Надлежно водопривредно предузеће проглашава и укида одбрану од поплава на водотоцима II реда. Одлуком Скупштине Општине Темерин дефинисан је састав, као и послови и задаци које Штаб извршава. У зависности од степена опасности, одбрана од поплава организује се и спроводи према следећим фазама:

1. Редовна одбрана од поплава проглашава се када водостај на меродавној водомерној станици или другом мерном месту достигне ниво редовне одбране из оперативног плана, а очекује се даљи пораст водостаја или када су заштитни објекти угрожени услед дуготрајно високих водостаја. Мере у току редовне одбране: Предузимају се мере осматрања и праћења кретања водостаја, појава и стања заштитних објеката и по потреби мере неопходне за спречавање нежељених појава.

2. Ванредна одбрана од поплава је када изграђени системи за одводњавање и канализациона мрежа није у могућности да у задовољавајућем року одведе поплавне воде са пољопривредног земљишта или из насеља, са претњом настајања штете на усевима и објектима. Када водостај на меродавној водомерној станици или другом мерном месту достигне ниво редовне одбране, утврђен у складу са критеријумима за увођење мера одбране од поплава из оперативног плана, а очекује се даљи пораст водостаја или када су заштитни објекти угрожени, проглашава се ванредна одбрана од поплава од спољних вода.

Критеријуми и услови за проглашење редовне и ванредне одбране од поплава :

Критеријум А

Услов А1 : Евакуациони објекат не може да одржава прописани ниво ни после непрекидног рада до 24 часа, или уколико је у пријемнику испуњено минор корито.

Услов А2 : Евакуациони објекат не може да одржава прописани ниво ни после непрекидног рада од 48 часа, или је за реципијент проглашена редовна одбрана од поплава спољних вода.

Услов А3 : Евакуацион објекат не може да одржава прописани ниво ни после непрекидног рада од 72 часа, као и у случају хаварије, или је за реципијент проглашена редовна одбрана од поплава спољних вода.

Критеријум Б

Услов Б1 : Каналска мрежа на појединим деоницама је у толикој мери испуњена водом, да прети изливање воде из канала, односно пријем воде у канале је отежан.

Услов Б2 : На појединим деоницама долази до изливања воде из канала на околни терен, односно пријем воде у канале је изразито успорен.

Услов Б3 : На појединим деоницама долази до изливања воде из канала на околни терен, односно пријем воде у мрежу је онемогућен.

Критеријум В

Услов В1 : Засићеност земљишта до максималног водног капацитета на сливу са појавом поплавлених површина до 1% површине система.

Услов В2 : Засићеност земљишта до максималног водног капацитета на сливу или до 5% површине система поплавлено. Угрожени поједини индустријски објекти, саобраћајнице и стамбене зграде.

Услов В3 : Засићеност земљишта до максималног водног капацитета на сливу или више од 5 % површине система поплавлено. Поплавлени поједини индустријски објекти, саобраћајнице и стамбене зграде.

Критеријум Г

Услов Г1 : Висок снежни покривач на сливу хидромелиорационих система за одводњавање, каналска мрежа засута снегом и делимично залеђена. Прогноза времена –

пораст температуре и нагло топљење снега.

Услов Г2 : Висок снежни покривач на сливу хидромелиорационих система за одводњавање, каналска мрежа засута снегом и залеђена. Нагли пораст температуре, топљење снега, поплављено земљиште на смрзнутој подлози.

Услов Г3 : Висок снежни покривач на сливу, каналска мрежа залеђена. Нагло топљење снега и кишне падавине, поплављено земљиште на смрзнутој подлози.

Одбрану од поплаве од унутрашњих вода на појединим хидромелиорационим системима за одводњавање проглашава Наредбом руководиоца одбране од поплава за водно подручје и то редовну одбрану када се стекне један од услова по критеријумима А, Б, В и Г са индексом 1, а ванредну одбрану када се стекне један од услова са индексом 2. Када је испуњен један од услова по критеријумима А, Б, В и Г са индексом 3. Уз истовремено погоршање режима унутрашњих вода и постојања опасности од директног плављења насеља и инфраструктурних објеката, постоји и потреба проглашања ванредне ситуације услед поплава од унутрашњих вода.

5. НАЧИН ДЕЛОВАЊА У СЛУЧАЈУ ПОПЛАВА

Штаб за ванредне ситуације за територију општине Темерин, је у контакту са Републичким хидрометеоролошким заводом, „Шајкашка“ д.о.о и повереницима цивилне заштите у месним заједницама тако да редовно прикупља информације о могућности настанка поплава на одређеној деоници.

Када се најављују веће количине падавина и могућност настанка поплава на одређеној деоници, Штаб за ванредне ситуације обавештава главног руководиоца за одбрану од поплава (или његовог заменика), који у сарадњи са оперативом предузећа које је задужено за обезбеђење алата, материјала, опреме и механизације организује одбрану од поплава на одређеној локацији.

Након престанка опасности од штетног дејства вода и обезбеђења услова за приступ угроженом подручју, посебна комисија коју организује Скупштина општине извршиће детаљан обилазак подручја у циљу идентификације материјалних штета по врсти објеката и добара и благовремене израде извештаја са одговарајућом фото-документацијом. Начин и делокруг рада ове комисије дефинише посебан акт Скупштине општине - Општинско веће. Поменути општински акт посебно дефинише и критеријуме за процену штете уз усаглашавање са важећим критеријумима за процену штете републичких институција којима се доставља извештај. Од изузетног је значаја познавање примењеног режима дистрибуције помоћи: ургентне помоћи као и помоћи за враћање угрожених добара и домаћинства у редовно стање живота. По завршеним активностима Главни руководиоца одбране од поплава дужан је да команданту општинског штаба за ванредне ситуације (општинском већу) у року од 15 дана, достави извештај о извршеној одбрани од поплава.

Поступање у случају процене радарског центра о могућим јаким пљусковитим кишама :

- на најаву радарског центра, руководиоца штаба подиже припремну узбуну, обавештава поверенике за Цивилну заштиту (у месним заједницама), да провере пропусну моћ корита водотока и чека даље информације о кретању пљусковите кише;

- на основу пристиглих извештаја, руководилац штаба налаже хитно чишћење корита водотока на угроженим местима;
- за случај најаве киша катастрофалних размера налаже евакуацију људи, стоке и покретних добара;
- активности и обим људства на терену усклађује са извештајима из радарског центра и стањем на терену;
- уколико размере поплаве превазилазе потенцијал људства и механизације, (преко команданта градског штаба), успоставља везу са штабовима суседних општина.

Потребни услови за активирање одбране на водотоковима ван система редовне одбране од поплава, прописани су према следећим критеријумима:

1. Припремна узбуна се подиже на најаву радарског центра да наилази могућа јака киша, која одговара задатим критеријумима. Штаб се састаје у најкраћем року и предузима мере за проверу стања на територији града као и припремне радње за правовремено реговање.
2. Секторска одбрана се спроводи када се сазна који је сектор угрожен и где се очекује појава поплава.
3. Општа одбрана се спроводи када је територија града у целини захваћена поплавама и одбрана се организује на целој територији. Тада се спроводи мобилизација грађана и материјалних средстава.
4. Сложена одбрана се спроводи када се поплава догоди у време одбране од неке друге елементарне непогоде.
5. У условима опште или сложене одбране предвиђа се могућност и услови ангажовања припадника војске и припадника полиције.

Мере и активности након упозорења о могућим поплавама

Општински штаб за ванредне ситуације предузима радње на начин дефинисан Планом првенствено се разматра постојећа ситуација у коју спада:

- Анализа информација о поплави како би се процениле могуће последице,
- Праћење информација о временским приликама и поплави,
- Процена захтева у погледу руковођења и координирања,
- Анализа локалних ресурса и разматрање потреба за додатним ресурсима у погледу особља, заштите имовине, спашавање од поплава и подршке са копна и ваздуха,
- Праћење водотока и предузимање мера на извиђању и прикупљању информација о стању,
- Обавештење о приправности јединицама цивилне заштите опште намене на територијама Месних заједница,
- Обавештење о приправности правним лицима од значаја за заштиту и спасавање у ванредним ситуацијама,
- Припрема активности у циљу адекватног информисања јавности и локалног становништва,
- Израда и објављивање извештаја о тренутној ситуацији.

6. МЕРЕ ЗАШТИТЕ И СПАСАВАЊА ПО ФАЗАМА

Мере заштите и спасавања од поплава које се спроводе састоји се од три фазе.

Фаза I – Превентивна заштите

Мере заштите и спасавања

- Непрекидно праћење ситуације на плану заштите и спасавања од поплава,
- Израда и ажурирање планова за заштиту и спасавање од поплава,
- Изградња и реконструкција заштитних насипа, регистровање и уочавање промена у кориту водотока,
- Редовно иновирање техничке документације која садржи прегледну ситуацију водних подручја са уцртаним границама речних сливова, опис поплава које су се дешавале у прошлости, ситуацију са уцртаним угроженим подручјима од великих вода и положајем заштитних објеката, уздужне профиле насипа, локације пресецања насипа, објекте на насипу, акумулације и ретенције, канале, ситуацију са уцртаним ерозивним подручјима, системима веза и осматрања,
- Обезбеђење опреме и средстава за спасавање од поплава,
- Спровођење пропагандних мера и едукација локалног становништва,
- Истраживање, студије и пројекти везани за унапређење стања заштите и спасавања од поплава,
- Стручно оспособљавање и усавршавање припадника јединица цивилне заштите опште намене.

Носиоци активности:

- МУП-Сектор за ванредне ситуације,
- Републички хидрометеоролошки завод,
- Јединица локалне самоуправе,
- Општински штаб за ванредне ситуације,
- Стручно – оперативни тим за заштиту и спасавање од поплава,
- Јединице цивилне заштите опште намене,
- Надлежно водопривредно предузеће,
- Органи и организације, удружења на територији општине Темерин
- Локални медији,
- Ватрогасно – спасилачка јединица Темерин
- Приватна предузећа, установе,
- Грађани општине Темерин

Фаза II – Спашавање

Мере заштите и спасавања

- Организација, руковођење и координирање акцијама заштите и спасавања од поплава,
- Осматрање и извиђање стања водотока, заштитних објеката и околине,
- Употреба савремене опреме за заштиту и спасавање,
- Ангажовање јединица цивилне заштите опште намене,
- Стварање услова за брзу интервенцију спасилачких тимова,

- Предузимање неопходних оперативних мера, радњи и поступака на смањењу штетног дејства од поплава,
- Санирање оштећених делова заштитних објеката,
- Пружање прве медицинске помоћи повређеним лицима,
- Спровођење евакуације угрожених и настрадалих грађана и материјалних добара са угроженог подручја,
- Заштита и спасавање животиња,
- Спасавање биљака и биљних производа,
- Обезбеђивање угроженом становништву основне услове за живот,
- Непрекидно и правовремено обавештавање становништва на угроженом подручју.

Носиоци активности:

- МУП – Сектор за ванредне ситуације,
- Ватрогасно – спасилачка јединица Темерин,
- Полицијска станица Темерин,
- Јединица локалне самоуправе,
- Општински штаб за ванредне ситуације,
- Стручно – оперативни тим за заштиту и спасавање од поплава,
- ЈКП „Темерин“ Темерин
- Надлежно водопривредно предузеће,
- Јединице цивилне заштите опште намене,
- Дом здравља Темерин
- Правна лица од значаја за заштиту и спасавање у ванредним ситуацијама,
- Удружења, организације и установе,
- Локални медији,
- Грађани општине Темерин

Фаза III – Отклањање последица

Мере заштите и спасавања

- Процена штете од поплаве,
- Информисање становништва,
- Уређење зона за смештај угроженог становништва,
- Организовање, прикупљање и расподела помоћи угроженом становништву,
- Измештање и смештај важних материјалних и културних добара,
- Спровођење здравствених, ветеринарских и хигијенско – епидемиолошких мера заштите и спровођење других активности и мера којима се ублажавају и отклањају непосредне последице изазване поплавама,
- Асанација водних објеката и водотока,
- Уклањање предмета и материјала који могу битије утицати на режим вода, стварање услова за нормализовање живота људи и рада на угроженом подручју,
- Ангажовање стручних екипа здравствене, ветеринарске, комуналне и других служби за спровођење асанације,

- Спровођење дезинфекције, дезинсекције и дератизације и предузимања других активности и мера на спречавању деловања насталих последица од поплава.

Носиоци активности:

- Општински штаб за ванредне ситуације,
- Стручно – оперативни тим за заштиту и спасавање од поплава,
- Комисија за процену штете,
- Јединици цивилне заштите опште намене,
- Ватрогасно – спасилачка јединица Темерин,
- Локални медији,
- ЈКП „Темерин“ Темерин,
- Удружења, установе и организације,
- Дом здравља Темерин,
- Ветеринарска станица Темерин,
- Надлежно водопривредно предузеће,
- Приватна предузећа,
- Грађани општине Темерин,

Заштита инфраструктуре од значаја

Инфраструктура од значаја (путеви, предузећа, електрична мрежа, стамбени и пословни објекти и др.) могу бити оштећени у случају поплаве. Због тога се морају предузети све неопходне мере за њену заштиту, при чему ће Општински штаб за ванредне ситуације утврђивати приоритете заштите.

Заштита инфраструктуре може се вршити постављањем мобилних брана и врећа пуњених песком. Општина Темерин не располаже са мобилним бранама, али има налазишта песка у близини реке Дунав, који се може искористити за пуњење врећа са песком на лицу места и постављање на угроженим тачкама. За пуњење и постављање врећа са песком користиће се јединице цивилне заштите опште намене, као и грађани општине Темерин.

Затварање путева

Општина Темерин је одговорна за затварање локалних и некатегорисаних путева.

Уколико су неки од локалних или некатегорисаних путева поплавлени или им прети опасност од плављења, локална самоуправа ће преко надлежне службе извршити постављање знакова упозорења и путних блокада, како не би дошло до несрећних случајева. О затварању путева становништво ће бити одмах обавештено преко локалних средстава информисања.

Евакуација

Општински штаб за ванредне ситуације процењује ситуацију на угроженом подручју и доноси одлуку о спровођењу евакуације на територији општине Темерин.

Општински штаб за ванредне ситуације процењује потребу и доставља предлог Републичком штабу за ванредне ситуације, о доношењу одлуке од стране Владе Републике Србије о евакуацији становништва из једне у другу општину.

Општински штаб спроводи донесену одлуку и налаже реализовање конкретних радњи и активности које ће спроводити службе заштите и спасавања уз помоћ других органа (војска, полиција и др.).

Полицијска станица одговорна је да обезбеди проходност евакуационих путева, безбедност грађана који се евакуишу, као и да заштити имовину на подручју са којег је извршена евакуација.

Службе и тимови који врше евакуацију имају обавезу евидентирања људи погођених ванредном ситуацијом узрокованом поплавом, укључујући оне који су евакуисани.

Спашавање од поплава

Служба за заштиту и спасавање врши активности спашавања у ситуацијама у којима добровољна евакуација није могућа, није успела или се сматра превише опасном по угрожено лице или заједницу. Пре започињања активности спашавања треба спровести процену расположивих ресурса за спасавање из поплава уколико није урађена пре ванредних збивања.

Спасавање се сматра високо ризичном активношћу и за спасиоца и за лице коме је потребно спасавање. На спасавање не треба гледати као на пожељну активност поступања у ванредној ситуацији. Спасиоци треба увек да спроведу процену ризика пре покушаја спасавања из поплаве.

Приликом спасавања логистику за пружање прве медицинске помоћи и збрињавање даће Дом здравља Темерин, као и екипа општинског Црвеног крста.

Обнова залиха

Током поплаве може да се деси да поједина домаћинства или делови насеља буду одсечени због оштећења путева, па се у таквим ситуацијама може јавити потреба за основним животним намирницама. Уколико постоји могућност изолације одређених делова, локална самоуправа ће препоручити предузећима и домаћинствима, која се налазе у потенцијално угроженом делу од изолације, да повећа залихе основних потребних ствари.

Јединице заштите и спасавања ће пружити подршку изолованим деловима насеља и домаћинства.

Питања од значаја за јавно здравље која су повезана са отпадним водама и канализационом инфраструктуром

Плављење кључне канализационе инфраструктуре, укључујући септичке јаме и канализацију, може имати за последицу погоршање квалитета воде за пиће на територији општине Темерин. Уколико би дошло до плављења проверу квалитета би вршиле овлашћене институције.

Уколико дође до плављења или постоји могућност исте, ЈКП „Темерин“ Темерин треба да предузме следеће мере:

- Информише Општински штаб за ванредне ситуације о безбедности канализационе инфраструктуре, како би помогла припрему активности за одговор у случају поплаве,
- Одржава и унапреди безбедност канализационе инфраструктуре,
- Провери или поправи, где је то могуће, функционисање канализационе инфраструктуре за време поплаве,
- Информише надлежне у случају плављења канализационе инфраструктуре.

Обавеза локалне самоуправе је да заједно са овлашћеним институцијама реши проблем квалитета воде.

Поступање грађана у случају поплаве

Упутства за понашање током поплава

- Слушајте радио и телевизију ради информација.
- Будите свесни да су поплаве могуће. Уколико постоји ризик, одмах пређите на више спратове куће. Не чекајте инструкције да бисте то урадили.
- Држите се даље од електричних каблова.
- Не ометајте спасилачке екипе у њиховом раду.

Упутства за понашање уколико је евакуација неопходна

- Узмите припремљене нужне ствари и по могућству организовано напустите домаћинство како бисте се склонили на сигурно.
- Будите кооперативни и сарађујте са спасилачким екипама.

Уколико имате времена, пожељно је да:

- обезбедите свој дом;
- искључите струју на главном прекидачу;
- искључите све електричне уређаје;

Уколико нађете времена да обезбедите свој дом на овај начин, не додирујте електричну опрему ако стојите у води.

Упутства у случају да морате да напустите дом

- Не ходајте кроз воду која се креће. Кретање кроз воду дубине 15цм може изазвати пад. Уколико морате да прођете кроз воду – ходајте тамо где се вода не помера. Користите штап да би проверили дубину воде и чврстину тла под водом.
- Не улазите возилом у поплављена подручја. У случају да вас поплавна вода опколи, напустите возило и уколико је могуће безбедно пређите на више тло.
- Евакуишите домаће животиње, а ако то не можете ослободите их из објеката у којима су смештене.

Упутства за понашање после поплава

- Слушајте извештаје на вестима о водоснабдевању, као и да ли је безбедно пити воду.

- Избегавајте плавну воду – она може бити загађена муљем, уљем, бензином или фекалном канализацијом. Вода може такође бити под струјним напоном од подземних каблова.
- Избегавајте воду која је у покрету.
- Будите пажљиви у областима са којих се плавна вода повукла, путеви су можда оштећени и опасни.
- Вратите се у своје домове само пошто надлежне службе прогласе да је то безбедно.
- Немојте користити електричне апарате пре провере.
- Очистите и дезинфикујте све површине.
- Држите се даље од зграда које су окружене плавним водама.
- Будите пажљиви при улажењу у зграде због скривених оштећења која су могла да настану
- Оспособите оштећене септичке јаме и друге канализационе системе што је раније могуће – уколико су оштећени могу да постану велики здравствени ризик.
- Очистите и дезинфикујте све што је поквашено. Муљ који остаје после плавне воде, може да садржи канализационе отпатке и хемикалије.
- Уколико приметите угинуле животиње обавестите надлежну службу на телефонске бројеве 193 или 1985

Упутства за пружање прве помоћи за лица која су била у хладној води

- Ако особа може да се креће, пробајте да је утоплите. Промените мокру одећу и обућу и обуците суву.
- Ако је особа у несвесном стању или није у стању да се креће, избегните непотребно покретање. Не покушавајте да је пресвучете, сачекајте спасиоце. Прекријте је да бисте спречили губитак топлоте тела.
- Можете јој дати топлу воду са шећером, никако алкохол. Масажа, алкохол и брзо утопљавање може довести до опасног губитка топлоте тела.

7. АНГАЖОВАЊЕ РАДНЕ СНАГЕ, МЕХАНИЗАЦИЈЕ, ОПРЕМЕ И МАТЕРИЈАЛА ЗА СПРОВОЂЕЊЕ ОДБРАНЕ ОД ПОПЛАВА

Укључивање чланова Штаба и Стручно оперативног тима за заштиту од поплава

Стручно оперативни тим за заштиту од поплава је у саставу Општинског штаба за ванредне ситуације општине Темерин. Општински штаб и стручно оперативни тим делују пре наступања, у току наступања као и на отклањању непосредних последица поплаве.

Активирање Општинског штаба и стручно оперативног тима наређује председник општине Темерин (као командант Општинског штаба за ванредне ситуације) или његов заменик.

Позивање чланова Штаба, који ће одмах активирати План у случају настанка опасности од поплаве, се организује сопственим курирским системом или телефоном.

У складу са ситуацијом врши се позивање и осталог кадра цивилне заштите који се по плану ангажују у оваквим ситуацијама.

Списак лица у Стручно-оперативном тиму за заштиту и спасавање од поплава на територији општине

- Слободан Јаковљевић (Шајкашка Д.О.О, шеф техничке деонице Темерин)-члан тима
- Данило Бобић (радник ЈКП“Темерин)-члан тима
- Драган Бјељац (радник ЈКП“Темерин“)-члан тима
- Атила Чикош (ватрогасац)-члан тима

Општински штаб ће активирати сва јавна предузећа чији је правна лица која су одређена за лица од значаја за заштиту и спасавање у ванредним ситуацијама, а она су у обавези да ставе на располагање целокупно људство и сву механизацију у складу са Законом и посебним подзаконским актима.

Редни број	Н а з и в	Одговорно лице	Контакт телефон	Бр. људи	Булдожер	Трактор	Пумпа	Ровокопач	Цистерна	Аутобус
1	2	3	4	5	6	7	8	9	10	11
1.	ЈКП „Темерин“ Темерин	Витомир Врховац	063 1043 11	65		2	1			
2.	Ватрогас. Јединица Темерин	Елек Ласло	064 8920851 021 843983	8			2			
3.	Тихо транс ДОО Темерин	Тихомир Кривошија	063 8357888	3				1		
4.	Стр“9.мај“ Темерин	Томић Ненад	063 516383	4	1		2	1	1	
5.	Стр“Бруно“ Темерин	Бруно Скелеђзија	063 1061204	2				1		
6	ОЗЗ«Жуњи Силак»Темерин	Жуњи Јожеф	063 507563	19		3	1	1	1	
7.	„Владимир“ МИИ ДОО Бачки Јарак	Ћазић Радмила	063 542189	5	1					

Увођење дежурства у згради Општинске управе

За време ванредних одбрана од поплава:

Људство: од 07,00 часова до 15,00 часова I смена
од 15,00 часова до 23,00 часова II смена
од 23,00 часова до 07,00 часова III смена

Према списку Штаба за ванредне ситуације.

Важни телефонски бројеви са именима и функцијама:

1. Жига Ђуро ,Командат Општинског Штаба за ванредне ситуације ,– 062 8842-123
2. Славко Ковачев, начелник Општинског Штаба - 069 79-284
3. Слађана Чомић, саветник за ванредне ситуације– 065 849-0370
4. Слободан Јаковљевић, шеф техничке деонице „Шајкашка“ д.о.о 062 778614
5. Општинска управа – 021/843-888
6. Дом здравља – 021/210-2225 (194)
7. МУП-ПС Темерин – 021/843-711 (192)
8. Ватрогасци – 021/843-983(193)
- 9.. Центар за обавештавање – 1985

За време редовне одбране од поплава организује се дежурство у времену од 7,00– 15,00 часова.

Увођење дежурства у насељеним местима

Угрожене Месне заједнице када добију налог од Општинског штаба да прети непосредна опасност од поплава, дужне су да организују дежурство:
У ванредној одбрани у времену од 0 – 24 часа
- У редовној одбрани у времену од 07,00 – 15,00 часова

Списак Месних заједница у општини Темерин

Ред. бр.	Назив Месне заједнице	Телефон у МЗ
1.	МЗ Сириг	021/849-005
2.	Прва месна заједница Темерин	021/842-847
3.	МЗ Старо Ђурђево	021/845-708
4.	МЗ Бачки Јарак	021/848-026

Деловање Месних заједница у ванредним ситуацијама

- Одмах по пристизању у просторије месне заједнице, председник Савета позива чланове савета МЗ;
- Прикупља и евидентира све захтеве грађана о насталој штети;
- Утврђује приоритете и у складу са тим извештава Центар за осматрање и обавештавање и Општински штаб за ванредне ситуације;
- Уредно прикупљене и евидентирани захтеви грађана о насталој штети, доставља Општинској комисији за процену штете;
- Обавља и све друге активности по налогу Општинског штаба, а све у циљу отклањања последица ванредних ситуација у што краћем временском периоду.

Савет месне заједнице делује:

1. пре наступања елементарне непогоде, израђују планска документа заштите од елементарних непогода за подручје МЗ;
2. по наступању елементарне непогоде организују снаге и средства за одбрану;
3. организују и обезбеђују прихват и збрињавање евакуисаног становништва и материјалних добара;
4. организују одржавање реда за време елементарне непогоде;
5. предузимају мере на отклањању последица од елементарне непогоде;
6. обављају и друге задатке по наређењу Општинског штаба.

Укључивање МУП - ПС Темерин

- патроле
- затварање путева
- праћење транспорта
- евакуација становништва

Укључивање ватрогасаца

- вађење воде из подрума
- евакуација становништва

Одређивање локације за складиштење отпадног материјала

Локације у насељеним местима одређују Савети месних заједница.

У случају да насељено место нема погодну локацију за депоновање грађевинског отпада, шута, блата, грања и др. исто ће се лагеровати на главну депонију у Темерину.

Укључивање ловачких друштава за збрињавање дивљачи

Ловачка друштва из угрожених насељених места, организоваће прихват и збрињавање дивљачи на места која одреди Општински штаб.

Механизација и опрема за потребе угрожених месних заједница од поплава

За потребе угрожених Месних заједница, ангажоваће се аутобуси, камиони, трактори, багери и друго, као и потребна опрема, алати и материјал по налогу Општинског штаба а у складу са закљученим уговорима која је општина Темерин закључила са предузећима и установама.

Локацију за вађење песка одређује Општински штаб где ће се пунити џакови песком и развозити до угроженог насипа. У случају да се може прићи и путним правцем до насипа који је угрожен, користиће се постојећи пут.

За пуњење џакова песком поред људства које обезбеђује МЗ ангажоваће се и јединица цивилне заштите опште намене.

Обезбеђење исхране и превоза људства за рад у заштићеној зони

Грађани који учествују у одбрани од поплава имају право на бесплатну исхрану и превоз као и друга права утврђена Законом.

Исхрана

Исхрана грађана који се ангажују као подршка појачавања хидротехничких објеката спроводиће се за осмочасовни рад давањем једног хладног obroка.

Уколико се грађани на појединим задацима ангажују дуже од осам часова за исте се обезбеђује два хладна obroка.

За сваког ангажованог грађана за осмочасовно ангажовање обезбеђује се један литар пијаће флаширане воде.

Поједини артикли исхране и воде за пиће могу се обезбедити и из Робних резерви АП Војводине и од донатора.

Превоз

Превоз грађана који учествују као подршка ојачању хидротехничких објеката – насипа, од места прикупљања до места рада вршиће се аутобусима.

Превоз грађана по некатегорисаним и расквашеним пољским путевима вршиће се тракторима и приколицама пољопривредних предузећа и приватних лица.

Превоз грађана по тешко проходним путевима могу се вршити и камионима Војске Србије.

Превоз грађана у случају евакуације вршиће се аутобусима и превозним средствима грађана који се евакуишу.

Превоз МТС у евакуацији врши се превозним средствима грађана који се евакуишу и камионима.

Евакуација стоке врши се погоном, а за категорије које се морају транспортовати транспорт ће се извршити одговарајућим камионима.

8. РУКОВОЂЕЊЕ ОДБРАНОМ ОД ПОПЛАВА

Штаб за ванредне ситуације

За координацију и руковођење заштитом и спасавањем у ванредним ситуацијама, на територији Општине Темерин образује се Општински штаб за ванредне ситуације, који руководи и координира рад субјеката система заштите и спасавања и снага заштите и спасавања у ванредним ситуацијама на спровођењу утврђених задатака, наређује употребу снага заштите и спасавања, средстава помоћи и других средстава, која се користе у ванредним ситуацијама.

Спровођење мера за одбрану од поплава врши Штаб за ванредне ситуације Општине Темерин, којим руководи Председник Општине Темерин. Он је командант Штаба и има помоћнике (чланове штаба).

Штаб образује помоћни стручно-оперативни тим за извршавање задатака заштите и спасавања од поплава и несрећа на води и под водом и његовим радом руководи руководилац тима, којег именује Штаб за ванредне ситуације. Одлуку о проглашењу ванредне ситуације на територији Општине, на предлог Штаба, доноси председник Општине Темерин.

Штаб за ванредне ситуације Општине Темерин је дужан да сарађује са секторским руководиоцем у водопривредном предузећу, које пружа стручну помоћ Штабу и предузима потребне мере у складу са Законом. Одбрана од поплава спроводи се на основу овог плана.

➤ **Списак чланова штаба за ванредне ситуације:**

- Председник општине-командант-Ђуро Жига - Председник општине Темерин
- Заменик команданта-Никола Ембер - Заменик Председника општине
- Начелник штаба-Славко Ковачев-
- Члан Штаба-Гвозденовић Душан- Подпредседник ватрогасног савеза Војводине
- Члан Штаба-Стеван Томић- Члан већа
- Члан Штаба-Томислав Угарковић- Директор дома здравља “Темерин”
- Члан Штаба-Мира Родић- Члан већа
- Члан Штаба-Андраш Густоњ- Члан већа
- Члан Штаба-Гајо Козомора- Директор ЈП“Гас” Темерин
- Члан Штаба-Јасна Алић- Директор Центра за социјални рад Темерин
- Члан Штаба-Вељко Милекић- Начелник ПС Темерин
- Члан Штаба-Светомир Стојановић- Директор ЈКП“Темерин”
- Члан Штаба-Јасмина Божичић- Секретар Црвеног крста
- Члан Штаба-Младен Зеџ- Члан већа
- Члан Штаба-Соња Тодоровић-Начелник одељења за пољопривреду и инвестиције
- Члан Штаба-Томислав Петровић- Официр за цивилно-војну сарадњу
- Члан Штаба-Слободан Јаковљевић- Шајкашка, шеф техничке деонице Темерин

➤ **Списак чланова стручно оперативних тимова:**

1. Стручно оперативни тим (СОТ) за **ЕВАКУАЦИЈУ**
2. СОТ за **ЗБРИЊАВАЊЕ**
3. СОТ за **СКЛАЊАЊЕ**
4. СОТ за **РХБ ЗАШТИТУ**
5. СОТ за заштиту и спасавање **ОД ПОЖАРА И ЕКСПЛОЗИЈА**
6. СОТ за заштиту и спасавање **ОД ПОПЛАВА И НЕСРЕЋА НА ВОДИ И ПОД ВОДОМ**
7. СОТ за заштиту и спасавање **ОД ТЕХНИЧКО-ТЕХНОЛОШКИХ НЕСРЕЋА (УДЕСА)**
8. СОТ за заштиту и спасавање **ОД СНЕЖНИХ НАНОСА**

Састав стручно-оперативних тимова чине:

1. СОТ за ЕВАКУАЦИЈУ

1. Густоњ Андраш (члан Општинског већа) - руководилац тима
2. Др.Габриела Борбаш Нађ (Начелник службе хитне помоћи) - члан тима
3. Томислав Љубојевић (командир ПИ Темерин) - члан тима
4. Данијел Пајфер (лице за безбедност и здравље на раду ЈКП“Темерин“) - члан тима

2. СОТ за ЗБРИЊАВАЊЕ

1. Јасмина Божичић (секретар Црвеног крста)- руководилац тима
2. Јасна Алић (директор центра за социјални рад)-члан тима
3. Биљана Дробац (главна медицинска сестра Дом Здравља Темерин)- члан тима
4. Стеван Томић (члан Општинског већа) – члан тима

3. СОТ за СКЛАЊАЊЕ

1. Светомир Стојановић (директор ЈКП“ Темерин“ Темерин)- члан тима
2. Горан Грковић (начелник одељења за урбанизам) - члан тима
3. Гордана Бараћ (радник ОУ Темерин)- члан тима
4. Мира Родић (члан Општинског већа)- члан тима

4. СОТ за РХБ ЗАШТИТУ

1. Мр пх Елеонора Мезеи (начелник апотеке Темерин) - члан тима
2. Младен Зеџ (члан Општинског већа)- члан тима
3. Весна Мачкић (шеф лабораторије Дом Здравља Темерин) –члан тима
4. Др.Габриела Шаги Зарночки (начелник службе стоматологије Дом Здравља Темерин)- члан тима

5. СОТ за заштиту и спасавање ОД ПОЖАРА И ЕКСПЛОЗИЈА

1. Бела Ренчар (вођа ВС групе)- члан тима
2. Душан Гвозденовић (Председник Општинског ватрогасног савеза Темерин, Председник ватрогасног савеза Јужно Бачког округа и члан председништва ватрогасног савета Војводине)-члан тима
3. Никола Вишњевац (командир ДВД-а Темерин)-члан тима
4. Силвестар Баби (председник ДВД-а Темерин)-члан тима
5. Горан Круп (ватрогасац)-члан тима

6. СОТ за заштиту и спасавање ОД ПОПЛАВА И НЕСРЕЋА НА ВОДИ И ПОД ВОДОМ

1. Слободан Јаковљевић (Шајкашка Д.О.О,шеф техничке деонице Темерин)-члан тима
2. Данило Бобић (радник ЈКП“Темерин)-члан тима
3. Драган Бјељац (радник ЈКП“Темерин“)-члан тима
4. Атила Чикош (ватрогасац)-члан тима

7.СОТ за заштиту и спасавање ОД ТЕХНИЧКО-ТЕХНОЛОШКИХ НЕСРЕЋА, ОДНОСНО УДЕСА

1. Вељко Милекић (начелник ПС Темерин)-члан тима
2. Иван Ембер (помоћник командира ПИ)-члан тима
3. Срђан Грбић (руководилац службе за сузбијање криминала ПС Темерин)-члан тима
4. Гајо Козомора (директор ЈП“Гас“ Темерин)-члан тима

8. СОТ за заштиту и спасавање ОД СНЕЖНИХ НАНОСА

1. Соња Тодоровић (начелник одељења за пољопривреду и инвестиције)- члан тима
2. Витомир Врховац (руководилац службе грађевинска оператива ЈКП“Темерин“)-члан тима

3. Небојша Вукадиновић (помоћник директора за општи сектор ЈКП“Темерин“)-
члан тима
4. Недељко Роквић (помоћник директора за технички сектор ЈКП“Темерин“)-
члан тима

У систему руковођења у одбрани од поплава, као и у превентивним мерама овог Оперативног плана, помоћ Штабу за ванредне ситуације Општине Темерин су дужни да пружају **председници Савета Месних заједница**. Такође у систему руковођења у одбрани од поплава повереници и заменици повереника обављају послове заштите и спасавања које поставља и разрешава Штаб за ванредне ситуације Општине Темерин.

➤ **Повереници и заменици повереника цивилне заштите:**

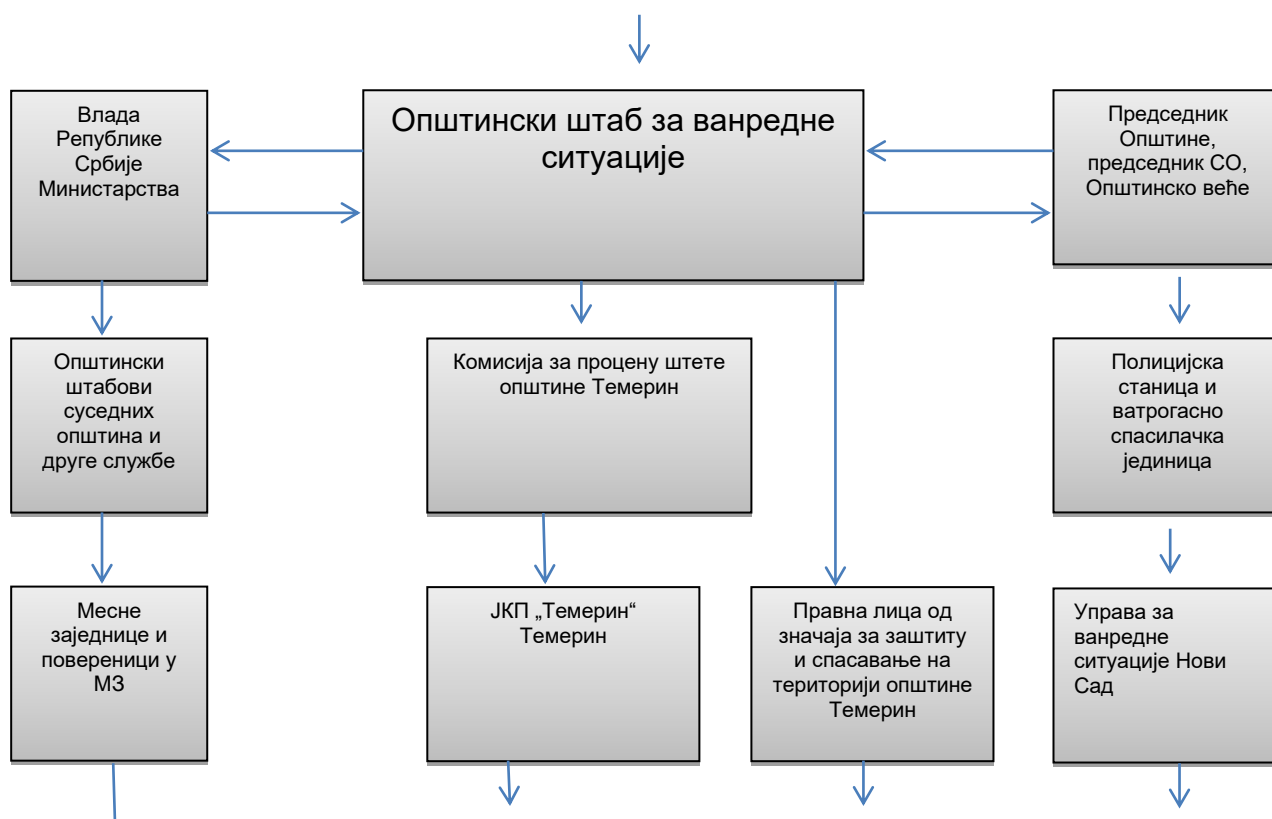
I – СЕДИШТЕ ОПШТИНЕ

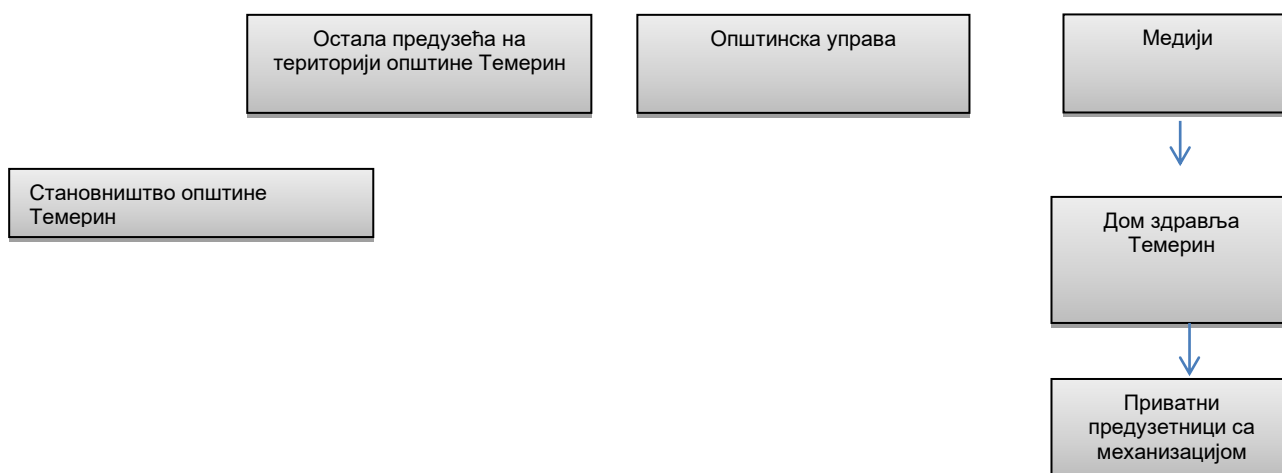
- 1) у МЗ «ПРВА МЕСНА ЗАЈЕДНИЦА ТЕМЕРИН », која има 14.500 становника, поставља се 14 повереника и 14 заменика повереника .
- 2) у МЗ «СТАРО ЂУРЂЕВО» која има 5.500 становника поставља се 5 повереника и 5 заменика повереника .

II – У НАСЕЉЕНИМ МЕСТИМА

- 3) у МЗ «БАЧКИ ЈАРАК», која има 7.000 становника, поставља се 7 повереника и 7 заменика повереника .
- 4) у МЗ «СИРИГ», која има 3.000 становника, поставља се 3 повереника и 3 заменика повереника.

Структура општинског штаба, шема руковођења и координације у одбрани од поплава





9. СИСТЕМ ВЕЗА У СПРОВОЂЕЊУ ОДБРАНЕ ОД ПОПЛАВА ЗА ПОДРУЧЈЕ ОПШТИНЕ ТЕМЕРИН

- Систем веза за организовање и спровођење одбране од поплава на подручју општине Темерин, обезбеђен је применом постојеће телефонске везе за везу свих субјеката у одбрани, телефакс веза као и радио веза.
- Мобилне везе обезбеђене су за руководство Општинског штаба за ванредне ситуације.
- Режим комуникација путем веза између субјеката у одбрани од поплава и руководства Општинског штаба, одвија се по датој шеми руковођења и координације.

Општинским Оперативним годишњим планом, по усвојеној шеми руковођења, координације и субординације, дефинисани су подаци од значаја за успостављење ефикасне и поуздане комуникације између учесника у одбрани.

Командант Штаба је задужен за ажурност ових података и благовремено успостављање комуникације са субјектима у свима фазама одбране.

10. ПРЕВЕНТИВНЕ МЕРЕ ЗАШТИТЕ ОД ПОПЛАВА

Превентивне мере

Да би се смањило штетно дејство вода и да би последице изазване плављењем биле што мање, неопходно је предузети одређене превентивне мере одбране од поплава, и то:

1. кроз урбанистичко уређење простора и насеља, водити рачуна о нивоу подземних вода при планирању градње а у циљу заштите живота и здравља људи и материјалних добара од поплава,

2. изградња система канала за одвођење воде и њихово одржавање,

3. изградња пропуста са већом пропусном моћи воде,
4. унапређивати системе осматрања, веза и координацију извршења задатака,
5. предузимати мере чишћења речних корита, канала и јаруга,
6. израђивати планове заштите и спасавања од поплава.

Да би ове превентивне мере биле на време изведене Штаб за ванредне ситуације Општине Темерин ће сваке године да у месецу марту (или раније) формира радну групу која би обишла каналску мрежу у насељеним местима и сачинила предлог мера за отклањање опасности од подизање нивоа подземних вода - поплава са роком до 31. марта текуће године.

Скупштина општине дужна је да:

- израде оперативни план за одбрану од поплаве за сваку годину и годишње програме за уређење атмосферске канализације,
- обезбеде финансијска средства за остваривање планова и програма,
- обезбеде одржавања канализационе мреже у границама урбанистичког плана насеља преко надлежних јавних предузећа,
- да обезбеди техничку документацију о атмосферској канализацији за грађевинске реоне.

ЈВП „Воде Војводине“ Нови Сад у сарадњи са ВДП „Шајкашка“ дужно је да:

- изради дугорочне и средњорочне планове и годишње програме за доградњу и реконструкцију система за одводњавање,
- да врши истраживања у циљу повећања степена сигурности од поплава и прихватања сувишних вода из насељених места,
- да обезбеди финансијска средства за извршавање превентивних радова и других активности у складу са програмом радова и могућности корисника,
- да врши одржавање и обезбеди погонску спремност система за одводњавање, у складу са расположивим финансијским средствима,
- да изради оперативни план за одбрану од унутрашњих вода (организација одбране, списак особља, механизације, алата, материјала и друго),
- да обезбеди техничку документацију за одвођење сувишних вода,
- да врши одвођење сувишних вода са пољопривредног и другог земљишта и пријем и одвођење сувишних вода из атмосферске канализације са грађевинског земљишта у складу са:

1. Законом о водама,
2. Законом о смањењу ризика од катастрофа и управљању ванредним ситуацијама
3. Оперативним планом за одбрану од поплава.

Превентивно деловање Месних заједница

1. - Штаб за ванредне ситуације на територији месне заједнице састоји се од чланова Савета месне заједнице и састаје се најмање једном у три месеца;
2. - На свим састанцима расправља о стању на територији месне заједнице у смислу предузимања превентивних мера;

3. - Превентивне мере се односе на активности које треба предузети ради заштите територије месне заједнице од ванредних ситуација;
4. - У складу са донетим закључцима, предлог о мерама које треба предузети, доставља Општинском штабу која исте, у складу са планом, уграђује у Програм активности;
5. - Програм активности представља основ за обезбеђивање одговарајућих буџетских средстава за превентивно деловање;
6. - О висини обезбеђених средстава и о евентуално прихваћеним захтевима обавештава се Савет месне заједнице;
7. - Предузима и низ других активности у циљу превентивног деловања на својој територији, са тежиштем на едукацији грађанства и развијању безбедносне културе осигурању имовине.

Привредни субјекти који се баве пољопривредном деланошћу и власници пољопривредног земљишта су дужни да:

- обезбеде извођење повремених бразда на својим њивама за ефикасан одвод сувишних вода из депресија до најближих канала за одводњавање.

Становници насељених места и власници објеката и земљишта у насељеним местима дужни су да:

- редовно одржавају чисте канале и пропусте испред својих станбених зграда, службених просторија, пословних објеката, дворишта и грађевинског земљишта.

11. ОБАВЕШТАВАЊЕ ЈАВНОСТИ

Штаб за ванредне ситуације Општине Темерин, у оквиру својих активности, предузима мере да се преко средстава јавног информисања становништво упозна са свим битним околностима у вези предстојеће поплаве, о предузетим мерама док је поплава у току, као и о престанку опасности од поплава и о предузимању даљих мера за отклањање последица поплаве.

У спровођењу ових активности, јавност се обавештава о следећем:

1. о степену угрожености од поплаве,
2. о активностима које се предузимају да би се смањила штета на имовини,
3. о безбедносним активностима и могућностима реконструкције на оштећеним објектима након поплаве и сл.

12. ФИНАНСИРАЊЕ ОДБРАНЕ ОД ПОПЛАВА

Средства за реализацију Оперативног плана за одбрану од поплава од вода II реда на територији Општине Темерин се обезбеђују из буџета Општине Темерин, у складу са Законом.

За трошкове ангажовања материјално-техничких средстава из овог Оперативног плана, предузећа и други привредни субјекти имају право на накнаду, према стварно учињеним трошковима, које одређује Председник Општине Темерин решењем. У случају проглашења ванредне ситуације, Председник Општине ће се за евентуално недостајућа средства обратити посебним захтевом надлежним државним органима.

Финансијска средства за покривање трошкова редовне и ванредне одбране од поплава на пољопривредном земљишту обезбеђује ЈВП „Воде Војводине“ Нови Сад.

13. ЗАВРШНЕ ОДРЕДБЕ

По један комплетан примерак овог Оперативног плана су дужни да имају сви планом задужени привредни субјекти, предузећа, институције и Месне заједнице.

По један примерак Оперативног плана се чувају у архиви Општинске Управе Темерин, у Одељењу за урбанизам, стамбено-комуналне послове и заштиту животне средине, **МУП-а Управа за ванредне ситуације у Новом Саду.**

Престанак важења Одлуке

Даном ступања на снагу ове Одлуке престаје да важи
**ОПЕРАТИВНИ ПЛАН ЗА ОДБРАНУ ОД ПОПЛАВА ЗА ВОДЕ II РЕДА
ОПШТИНЕ ТЕМЕРИН**

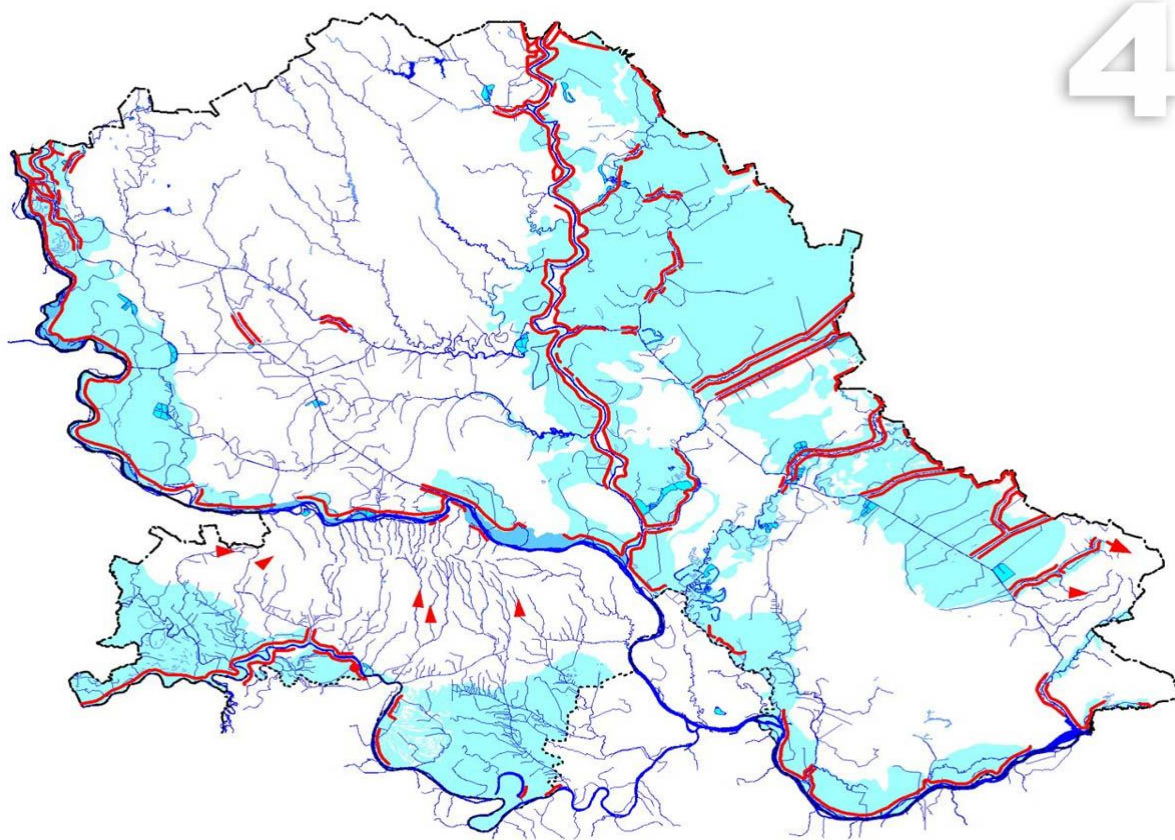
Број: 06-1/2019-50-01 Дана: 24.04.2019. године

Ступање на снагу

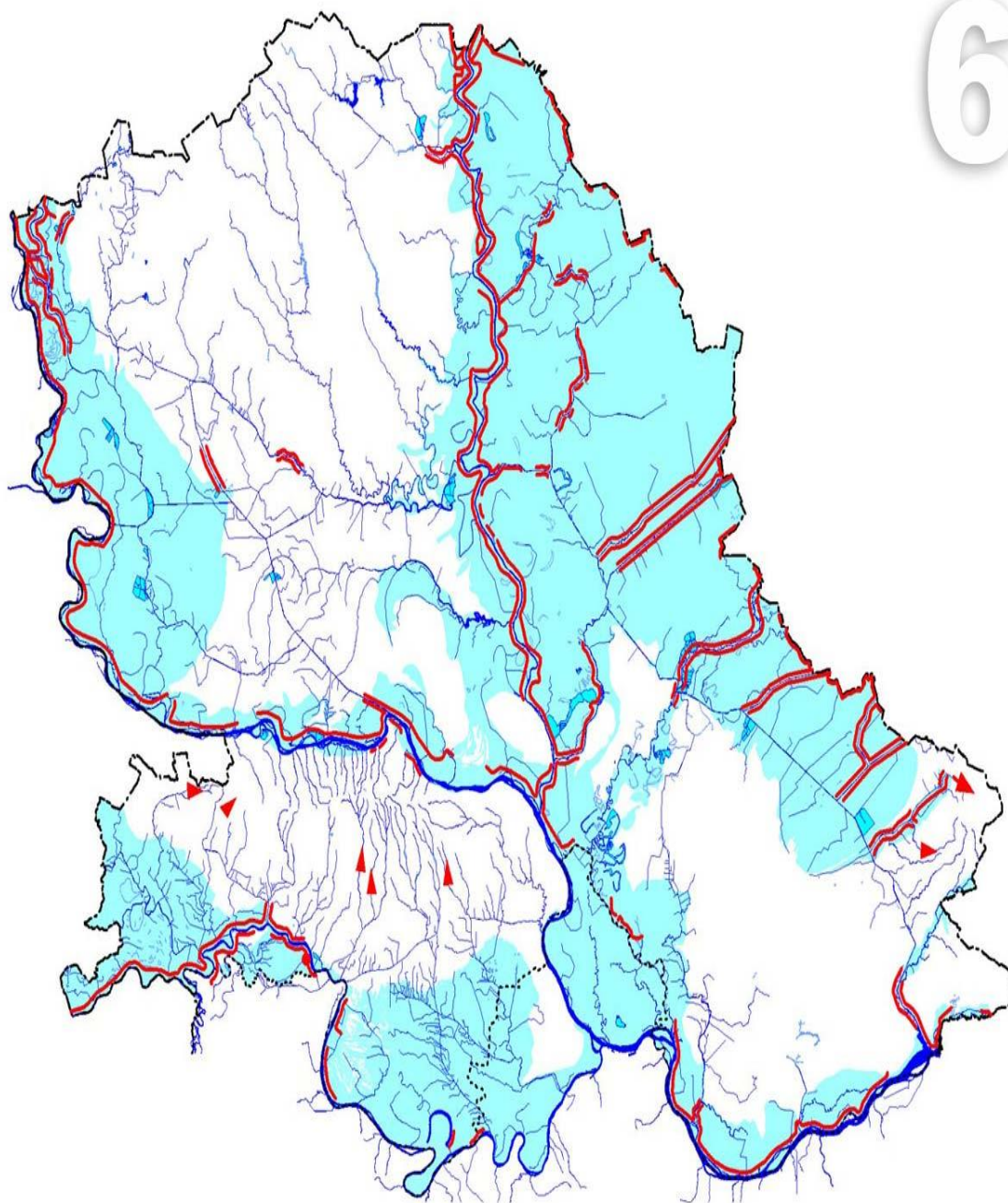
Ова Одлука ступа на снагу осмог дана, од дана објављивања у "Службеном Листу општине Темерин".

14. ПРИЛОЗИ

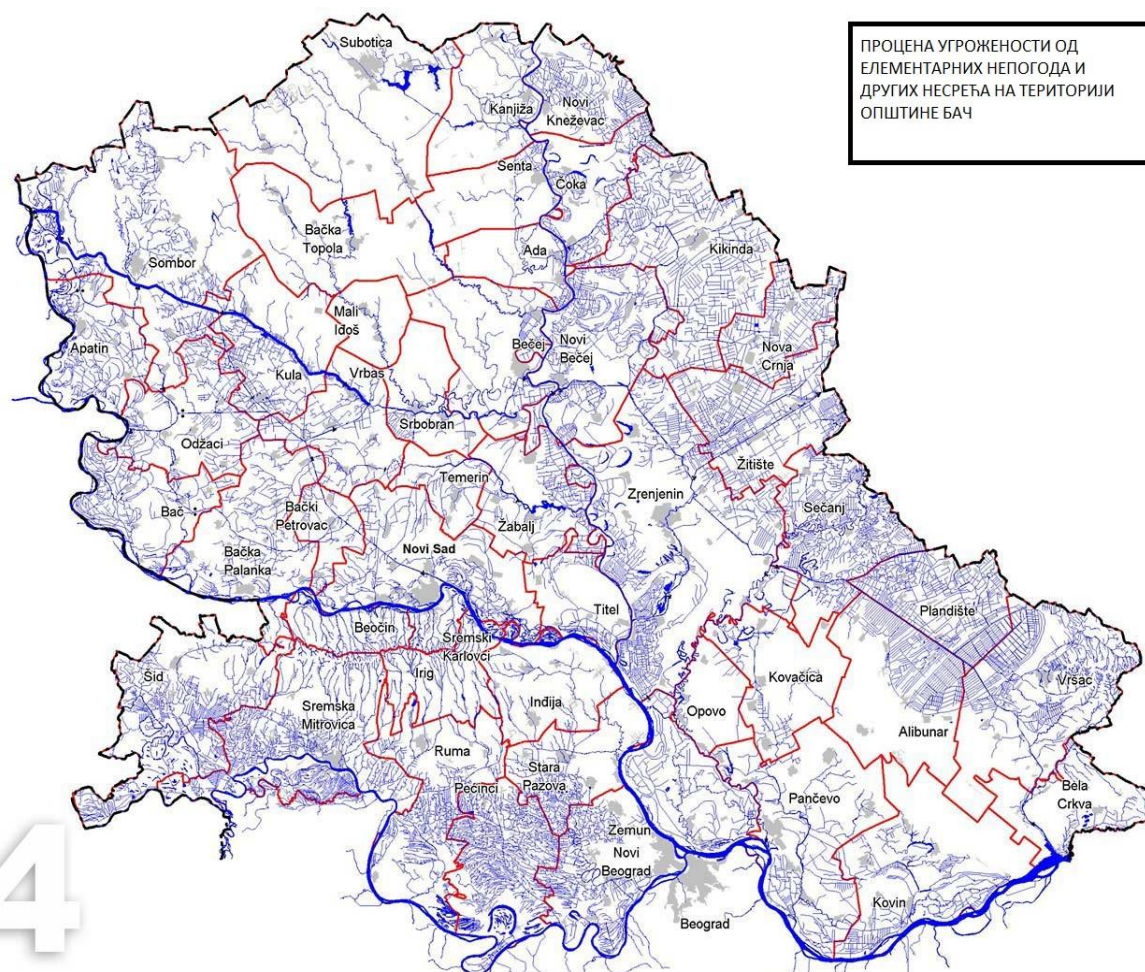
МОГУЋЕ ПОПЛАВЕ НА
ТЕРИТОРИЈИ АП ВОЈВОДИНЕ
(НА СВАКИХ 10 ГОДИНА)



6



МОГУЋЕ ПОПЛАВЕ НА ТЕРИТОРИЈИ АП ВОЈВОДИНЕ (НА СВАКИХ 100 ГОДИНА)



РЕПУБЛИКА СРБИЈА
 АП ВОЈВОДИНА
 ОПШТИНА ТЕМЕРИН
 СКУПШТИНА ОПШТИНА
 БРОЈ:06-10-14/2020-01
 ДАНА:26.02.2020.ГОДИНЕ
 Т Е М Е Р И Н

ПРЕДСЕДНИК
 СКУПШТИНЕ ОПШТИНЕ
 Роберт Пастор, с.р.

58.

На основу члана 40. тачка 4. Статута општине Темерин ("Службени лист општине Темерин", 5/2019),

Скупштина општине Темерин на 44. седници разматрала Регионални план управљања отпадом за Град Нови Сад и општине Бачка Паланка, Бачки Петровац, Беоцин, Жабалј, Србобран, Темерин и Врбас за период 2019.-2028. године одржаној 26.02.2020. године, и донела је следећи

ЗАКЉУЧАК**I**

УСВАЈА СЕ Регионални план управљања отпадом за Град Нови Сад и општине Бачка Паланка, Бачки Петровац, Беочин, Жабаљ, Србобран, Темерин и Врбас за период 2019.-2028. године одржаној 26.02.2020. године.

РЕПУБЛИКА СРБИЈА
АП ВОЈВОДИНА
ОПШТИНА ТЕМЕРИН
СКУПШТИНА ОПШТИНЕ
Број: 06-10-1/2020-01
Дана: 26.02.2020.године
Т Е М Е Р И Н

ПРЕДСЕДНИК
СКУПШТИНЕ ОПШТИНЕ,
Роберт Пастор, с.р.

59.

На основу члана 46. Закона о локалној самоуправи ("Службени гласник Републике Србије", број 129/07 и 83/14-др. закон), члана 70. Статута општине Темерин ("Службени лист општине Темерин", број 5/2019) и члана 12. Пословника Општинског већа општине Темерин ("Службени лист општине Темерин", број 13/08),

Општинско веће општине Темерин, на **154.** седници одржаној 03.02.2020. године, донело је следеће

РЕШЕЊЕ**I**

Образује се Пројектни тим за потребе реализације пројекта "Завршна фаза реконструкције постројења за производњу и изградња објекта за дистрибуцију топлотне енергије у општини Темерин", у следећем саставу:

1. Мирослав Тепић – координатор пројекта;
2. Стеван Томић – члан Општинског већа задужен за ресор комуналних делатности;
3. Снежана Ласица – начелник Одељења за буџет, финансије и трезор;
4. Бранислав Миљковић – спровођење поступка јавне набавке радова и стручног надзора;
5. Недељко Роквић – праћење извршење уговора за реализацију радова и спровођење стручног надзора над радовима и
6. Милица Гвозденовић – медијско представљање и видљивост пројекта.

II

Ово решење објавити у "Службеном листу општине Темерин".

РЕПУБЛИКА СРБИЈА
АП ВОЈВОДИНА
ОПШТИНА ТЕМЕРИН
ОПШТИНСКО ВЕЋЕ
Број: 06-1/20-25-2-01
Дана: 03.02.2020. године
Т Е М Е Р И Н

ПРЕДСЕДНИК ОПШТИНЕ
ЂУРО ЖИГА, с.р.

60.

На основу члана 2., члана 3. став 3. и члана 6. став 2. Уредбе о условима прибављања и отуђења непокретности непосредном погодбом и давања у закуп ствари у јавној својини, односно прибављања и уступања искоришћавања других имовинских права, као и поступцима јавног надметања и прикупљања писмених понуда ("Службени гласник Републике Србије", број 16/2018), члана 5. став 1. и члана 10. став 2. Одлуке о условима прибављања и отуђења непокретности у јавној својини и располагања стварима у јавној својини општине Темерин ("Службени лист општине Темерин", број 14/2013 и 3/2015), члана 70. став 1. тачка 19. Статута општине Темерин ("Службени лист општине Темерин", број 5/2019), и члана 12. Пословника Општинског већа општине Темерин ("Службени лист општине Темерин", број 13/2008)

Општинско веће општине Темерин, на **155.** седници одржаној 07.02.2020. године, донело је следеће

Р Е Ш Е Њ Е

**О ИМЕНОВАЊУ КОМИСИЈЕ ЗА СПРОВОЂЕЊЕ ПОСТУПКА ЗА
ПРИБАВЉАЊЕ НЕПОКРЕТНОСТИ У ЈАВНУ СВОЈИНУ, ОТУЂЕЊЕ
НЕПОКРЕТНОСТИ ИЗ ЈАВНЕ СВОЈИНЕ И ДАВАЊЕ У ЗАКУП
НЕПОКРЕТНОСТИ У ЈАВНОЈ СВОЈИНИ**

I

Именује се Комисија за спровођење поступка за прибављање непокретности у јавну својину, отуђење непокретности из јавне својине и давање у закуп непокретности у јавној својини у следећем саставу:

1. Др Владимир Кубет – председник;
2. Стеван Томић – заменик председника;
3. Милка Јурић – члан;
4. Бранислав Вратунић – заменик члана;
5. Горан Грковић – члан и
6. Татјана Давидовић – заменик члана.

II

Задатак Комисије је да након доношења Одлуке о покретању поступка прибављања непокретности у јавну својину и отуђења непокретности из јавне својине у складу са Уредбом о условима прибављања и отуђења непокретности непосредном погодбом и давања у закуп ствари у јавној својини, односно прибављања и уступања искоришћавања других имовинских права, као и поступцима јавног надметања и прикупљања писмених понуда и Одлуком о условима прибављања и отуђења непокретности у јавној својини и располагања стварима у јавној својини општине Темерин, утврди све чињенице неопходне за давање предлога за прибављања и отуђења непокретности у јавној својини општине Темерини као и давање у закуп непокретности у јавној својини, спроведе поступак јавног надметања, прикупљања писаних понуда, односно поступак непосредне погодбе, да сачини записник који ће са образложеним предлогом за прибављање, односно отуђење непокретности и давања у закуп са нацртом решења доставити Општинском већу општине Темерин.

Стручне и административне послове за потребе комисије обавља Општинска управа - надлежно одељење Општинске управе за имовинско – правне послове.

Комисија је дужна да спроведе поступак за прибављање непокретности у јавну својину, отуђење непокретности из јавне својине и давање у закуп непокретности у јавној својини у складу са напред наведеном Уредбом и Одлуком Скупштине општине Темерин.

III

Утврђује се накнада за рад у износу од 1970,00 динара по одржаној седници за чланове комисије из тачке I овог решења.

IV

Доношењем овог решења, престаје да важи Решење о именовању Комисије за спровођење поступка за прибављање непокретности у јавну својину, отуђење непокретности из јавне својине и давање у закуп непокретности у јавној својини број:06-1/18-87-6-01 од 27.06.2018. године.

V

Ово решење објавити у "Службеном листу општине Темерин".

РЕПУБЛИКА СРБИЈА
АП ВОЈВОДИНА
ОПШТИНА ТЕМЕРИН
ОПШТИНСКО ВЕЋЕ
Број: 06-1/20-27-13-01
Дана: 07.02.2020. године
Т Е М Е Р И Н

ПРЕДСЕДНИК ОПШТИНЕ
ЂУРО ЖИГА, с.р.

61.

На основу члана 46. Закона о локалној самоуправи ("Службени гласник Републике Србије", број 129/07 и 83/14-др. закон), члана 70. Статута општине Темерин ("Службени лист општине Темерин", број 5/2019) и члана 12. Пословника Општинског већа општине Темерин ("Службени лист општине Темерин", број 13/08),

Општинско веће општине Темерин, на **155.** седници одржаној 07.02.2020. године, донело је следеће

РЕШЕЊЕ**о образовању Комисије за категоризацију соба и кућа на територији општине Темерин****I**

Образује се Комисија за категоризацију соба и кућа на територији општине Темерин, у следећем саставу:

1. Тамара Шите, директор Туристичке организације општине Темерин;
2. Зоран Говедарица, представник Туристичке организације општине Темерин и
3. Јована Јањић, представник општине Темерин.

II

Доношењем овог решења престаје да важи Решење о образовању Комисије за категоризацију соба и кућа на територији општине Темерин број:06-1/18-122-8-01 од 06.09.2018. године.

III

Ово Решење објавити у "Службеном листу општине Темерин".

РЕПУБЛИКА СРБИЈА
АП ВОЈВОДИНА
ОПШТИНА ТЕМЕРИН
ОПШТИНСКО ВЕЋЕ
Број: 06-1/20-27-15-01
Дана:07.02.2020. године
ТЕМЕРИН

ПРЕДСЕДНИК ОПШТИНЕ
ЂУРО ЖИГА, с.р.

62.

На основу члана 46. Закона о локалној самоуправи ("Службени гласник Републике Србије", број 129/07 и 83/14-др. закон), члана 70. Статута општине Темерин ("Службени лист општине Темерин", број 5/2019) и члана 12. Пословника Општинског већа општине Темерин ("Службени лист општине Темерин", број 13/08), Општинско веће општине Темерин, на **159.** седници одржаној 25.02.2020. године, донело је следећи

Р Е Ш Е Њ Е**О ИМЕНОВАЊУ КОМИСИЈЕ ЗА КУЛТУРНО – УМЕТНИЧКО СТВАРАЛАШТВО И ДЕЛАТНОСТ УДРУЖЕЊА У ОБЛАСТИ КУЛТУРЕ****I**

Именује се Комисија за расподелу средстава по Јавном конкурс за суфинансирање аматерског културно-уметничког стваралаштва и делатности удружења у области културе у 2020. години и за расподелу средстава по јавном конкурс за суфинансирање манифестација и пројеката у култури у 2019. години, у следећем саставу:

1. Дејан Брадаш, члан Општинског већа задужен за ресор културе, цивилних организација и омладине – председник Комисије;
2. Изабела Урбан – помоћник председника општине у области друштвене делатности – члан;
3. Бранислав Зукић – представник Културног центра општине Темерин – члан и
4. Боја Јокић, виши референт за скупштинске послове –секретар Комисије.

II

Утврђује се накнада у износу од 1.970,00 динара по одржаној седници за сваког члана Комисије из тачке I овог решења.

III

Ступањем на снагу овог решења престаје да важи Решење Општинског већа општине Темерин број:06-1/19-9-7-01 од 21.02.2019. године.

Број: 06-1/19-9-7-01

IV

Ово Решење објавити у "Службеном листу Општине Темерин".

РЕПУБЛИКА СРБИЈА
АП ВОЈВОДИНА
ОПШТИНА ТЕМЕРИН
ОПШТИНСКО ВЕЋЕ
Број: 06-1/20-37-8-01
Дана: 25.02.2020. године
Т Е М Е Р И Н

ПРЕДСЕДНИК ОПШТИНЕ
ЂУРО ЖИГА, с.р.

63.

На основу члана 46. Закона о локалној самоуправи ("Службени гласник Републике Србије", број 129/07 и 83/14 - др. закон), члана 49. став 2 и 97. став 2. Закона о запосленима у аутономним покрајинама и јединицама локалне самоуправе ("Службени гласник Републике Србије", број 21/2016, 113/2017 и 95/2018), члана 70. став 1. тачка 14. Статута општине Темерин ("Службени лист општине Темерин", број 5/2019) и члана 45. став 1. у вези са чланом 42. Пословника Општинског већа општине Темерин ("Службени лист општине Темерин", број 13/08),

Општинско веће општине Темерин, на **159.** седници одржаној 25.02.2020. године, донело је следеће

Р Е Ш Е Њ Е

О ПОСТАВЉЕЊУ СЛУЖБЕНИКА НА ПОЛОЖАЈУ - ЗАМЕНИКА НАЧЕЛНИКА ОПШТИНСКЕ УПРАВЕ

ОПШТИНЕ ТЕМЕРИН

I

Поставља се ЈАСМИНА БЛАГОЈЕВИЋ, мастер правник из Темерина, за службеника на положају - заменика начелника Општинске управе општине Темерин, на период од пет година, почев од 25.02.2020. године.

II

Ово Решење је коначно.

III

Решење објавити у "Службеном листу општине Темерин" и на сајту општине Темерин.

Образложење

Општинско веће општине Темерин је расписало Јавни конкурс за попуњу положаја у II групи –заменика начелника Општинске управе општине Темерин број:06-1/20-22-13-01 од 24.01.2020. године и именовало Конкурсну комисију која је спровела Јавни конкурс за попуњавање положаја – заменика начелника Општинске управе општине Темерин. Комисија је након прегледа конкурсне документације, обављеног усменог разговора са пријављеним кандидатима и оцењивања, саставила листу и утврдила Јасмину Благојевић, мастер правника из Темерина, за кандидата који је испунио прописана мерила за избор.

Конкурсна комисија је дана 24.02.2020. године доставила Општинском већу Листу за избор кандидата пријављених на предметни Јавни конкурс и Записник о раду комисије, сходно члану 96 и 97. Закона о запосленима у аутономним покрајинама и јединицама локалне самоуправе ("Службени гласник Републике Србије", број 21/2016, 113/2017 и 95/2018).

Општинско веће општине Темерин је на 159. седници која је одржана 25.02.2020. године под тачком 7. дневног реда разматрало предлог Решења о постављењу службеника на положају - заменика начелника Општинске управе и једногласно утврдило да Јасмина Благојевић испуњава све законом прописане услове за обављање послова службеника на положају - заменика начелника Општинске управе општине Темерин, па је из свега напред изнетог, на основу члана 49. став 2 и 97. став 2. Закона о запосленима у аутономним покрајинама и јединицама локалне самоуправе, донето Решење као у диспозитиву.

УПУТСТВО О ПРАВНОМ СРЕДСТВУ: Ово Решење је коначно и против њега жалба није допуштена, али се може покренути управни спор пред Управним судом у Београду, у року од 30 дана од дана пријема Решења.

**РЕПУБЛИКА СРБИЈА
АП ВОЈВОДИНА
ОПШТИНА ТЕМЕРИН
ОПШТИНСКО ВЕЋЕ
БРОЈ: 06-1/20-020-60-01
ДАНА:25.02.2020.године
Т Е М Е Р И Н**

ПРЕДСЕДНИК ОПШТИНЕ

Ђуро Жига, с.р.

64.

На основу члана 58. Закона о запосленима у аутономној покрајини и јединицама локалне самоуправе ("Службени гласник РС" број 21/2016, 95/2018), Уредбе о критеријумима за разврставање радних места и мерилима за опис радних места службеника у аутономним покрајинама и јединицама локалне самоуправе („Службени гласник РС“, број 88/2016), Уредбе о критеријумима за разврставање радних места и мерилима за опис радних места намештеника у аутономним покрајинама и јединицама локалне самоуправе ("Службени гласник

РС" број 88/2016), члана 23. Одлуке о Општинској управи општине Темерин ("Службени лист општине Темерин" број 1/09,16/2015,23/2016,4/2017), члана 2. Одлуке о правобранилаштву ("Службени лист општине Темерин " број 20/2014),

Општинско веће општине Темерин, на предлог начелника Општинске управе Темерин, на 157 седници одржаној дана 19.02.2020.године, усвојило је

ПРАВИЛНИК О ИЗМЕНИ И ДОПУНИ ПРАВИЛНИКА

О ОРГАНИЗАЦИЈИ И СИСТЕМАТИЗАЦИЈИ РАДНИХ МЕСТА У ОПШТИНСКОЈ УПРАВИ И ОПШТИНСКОМ ПРАВОБРАНИЛАШТВУ

Члан 1.

У Правилнику о организацији и систематизацији радних места у Општинској управи и Општинском правобранилаштву број: 06-1/19-228-6-01 од 20.12.2019. године , члан 4. мења се и гласи :

Укупан број систематизованих радних места у Општинској управи је 81и то :

- 2 службеника на положају,
- 70 службеника на извршилачким радним местима и
- 5 на радним местима намештеника
- 3 на радним местима у Кабинету председника општине;
- секретар Скупштине општине

Укупан број систематизованих радних места у Правобранилаштву је 1 и то :

- 1 функционер-Правобранилац

Члан 2.

Члан 13. мења се и гласи :

Правилник садржи радна места на положајима, извршилачка радна места и радна места на којима раде намештеници.

Звање	Број радних места	Број службеника
Службеник на положају I група	1 радно место	1 службеник
Службеник на положају II група	1 радно место	1 службеник
Службеници	Број радних места	Број службеника

извршиоци		
Самостални саветник	14	15
Саветник	26	31
Млађи саветник	5	5
Сарадник	5	5
Виши референт	11	12
Референт	2	2
Млађи референт	0	0
Укупно:	63	70 службеника
	радних места	
Намештеници	Број радних места	Број намештеника
Прва врста радних места	0	0
Друга врста радних места	0	0
Трећа врста радних места	0	0
Четврта врста радних места	2	2
Пета врста радних места	3	3
Шеста врста радних места	0	0
Укупно:	5 радних места	5 намештеника
Звање	Број радних места	Број службеника

фукнкционери– постављена лица	број систематизованих радних места	број извршилаца
помоћник Председника општине	2	2
секретар Скупштине општине	1	1
укупно:	3	3

Кабинет председника службеници извршиоци	број радних места	број службеника
млађи саветник	1	1
укупно:	1 радно место	1 радно место

Члан 3.

У члану 14. после тачке 5 додаје се тачка 5а и гласи:

5а. ПОСЛОВИ КАНЦЕЛАРИЈЕ ЗА МЛАДЕ

Број извршилаца: 1

Звање:Референт

На овим пословима се обавља следеће:

- На овим пословима се обавља следеће:
- планирање, спровођење и праћење развоја омладинске политике на локалном нивоу,
- иницирање и праћење спровођења Локалног акционог плана за младе (ЛАП)
- успостављање сарадње са свим релевантним партнерима, њихово умрежавање и међусобна координација,
- информисање младих о питањима од значаја за младе,
- подстицање активизма младих, комуникација са младима и обезбеђивања учешћа младих у процесима доношења одлука,
- пружање подршке иницијативама младих и удружењима младих
- пружање подршке реализацији програма и пројекта младих,

- пружање подршке раду Савета за младе и Омладинским клубовима,
- спровођење истраживања о потребама младих, трендовима, рањивим групама младих и њиховој инклузији,
- вођење базе података о активним удружењима младих, удружењима за младе и неформалним групама за младе,
- обавља и друге послове по налогу начелника.

Услови:

Услови: Стечено средње образовање у четворогодишњем трајању техничко смера и најмање три године радног искуства у струци. Положен државни стручни испит.

У члану 14. у тачки 6. мења се број извршилаца и уместо "2 гласи "1" .

У члану 14. после тачке 7. додаје се тачка 7а и гласи:

7а. ПОСЛОВИ У ОБЛАСТИ ЗДРАВСТВА, СОЦИЈАЛНЕ ЗАШТИТЕ, КУЛТУРЕ И ОБРАЗОВАЊА

Број извршилаца: 1

Звање: Саветник

На овим пословима се обавља следеће:

- обавља аналитичко планске послове у области, социјалне заштите, здравства, културе и образовања;
- прати реализацију усвојених програма и финансијских планова буџетских корисника у наведеним областима,
- учествује у поступку суфинансирања пројеката и програма у области културе, социјалне заштите, здравства, образовања, информисања и цивилног сектора;
- прати и контролише захтеве за плаћање јавних установа и оверава тачност књиговодствених исправа ;
- обавља и друге послове из делокруга друштвених делатности по налогу начелника;
- Услови: Високо образовање на основним академским студијама у обиму од најмање 240 ЕСПБ бодова, мастер академским студијама, мастер струковним студијама, специјалистичким академским студијама, специјалистичким струковним студијама, односно на основним студијама у трајању од најмање четири године или специјалистичким студијама на факултету правног смера и најмање три године радног искуства у струци. Положен државни стручни испит.

У члану 14. после тачке 53. додаје се тачка 53а и гласи:

53.а ПОСЛОВИ У ОБЛАСТИ САОБРАЋАЈА

Број извршилаца: 1

Звање: Саветник

На овим пословима се обавља следеће:

- учествује у изради пројектних задатака и стварању информационо документационе основе за потребе израде пројектно техничке документације;
 - обавља и организује послове везане за одржавање саобраћајне сигнализације;
 - учествује у активностима ,које се тичу одржавања улица и општинских путева;
 - учествује у активностима ,које се тичу одржавања саобраћајне опреме и сигнализације на улицама и општинским путевима
 - прати обележавање хоризонталне сигнализације
 - врши издавање саобраћајно техничких услова
 - издавање урбанистичко техничких услова за постављање монтажно демонтажних објеката на јавним површинама;
 - стара се о редовном одржавању путних објеката;
 - учествује у означавању општинских путева и улица вертикалном сигнализацијом и обележавање хоризонталном сигнализацијом , односно постављање сигнализације у редовним и привременим условима;
 - учествује у изради услова за прилаз парцели са јавног пута;
 - учествује у одржавању путног појаса;
 - прати стање безбедности саобраћаја у општини и предлаже мере за унапређење безбедности саобраћаја;
- Услови: Високо обазовање на основним академским студијама у обиму од најмање 240 ЕСПБ бодова, мастер академским студијама, мастер струковним студијама, специјалистичким академским студијама, специјалистичким струковним студијама, односно на основним студијама у трајању од најмање четири године или специјалистичким студијама на факултету техничког смера и најмање три године радног искуства у струци. Положен државни стручни испит.

Члан 4.

Овај Правилник ступа на снагу осмог дана од дана објављивања на огласној табли Општинске управе. Увид у овај Правилник може да се изврши у канцеларији бр. 3. зграде Општинске управе.

РЕПУБЛИКА СРБИЈА
АП ВОЈВОДИНА
ОПШТИНА ТЕМЕРИН
ОПШТИНСКО ВЕЋЕ
Број:06-1/20-33-16-01
Дана:19.02.2020.године
Т Е М Е Р И Н

ПРЕДСЕДНИК ОПШТИНЕ
ЋУРО ЖИГА, с.р.

65.

На основу члана 100. Закона о заштити животне средине („Службени гласник РС“, бр. 135/2004, 36/2009, 36/2009-др.закон, 72/2009-др.закон, 43/2011-одлука УС, 14/2016, 76/2018 и 95/2018-др.закон), члана 64. 65. 66 и 67. Закона о буџетском систему („Службени гласник РС“, бр. 54/2009, 73/2010, 101/2010, 101/2011, 93/2012, 62/2013, 63/2013-испр., 108/2013, 142/2014, 68/2015-др.закон, 103/2015, 99/2016, 113/2017, 95/2018, 31/2019 и 72/2019), члана 70. став 1. тачка 36. Статута општине Темерин ("Службени лист општине Темерин", бр. 05/2019) и члана 45. став 1. Пословника Општинског већа општине Темерин ("Службени лист општине Темерин", бр. 13/08),

Општинско веће општине Темерин, на **155.** седници одржаној дана 07.02.2020. године, донело је следећи

ПРОГРАМ**коришћења средстава за заштиту животне средине за 2020. годину**

1. Овим Програмом се планира намена и начин коришћења средстава за заштиту животне средине за израду и реализацију планова, програма, пројеката и других активности заштите и унапређивања животне средине у општини Темерин за 2020. годину.

2. За реализацију програма планирају се средства из буџета општине Темерин у укупном износу од 19.180.000,00 динара, и то:

1. програм накнада за одводњавање, ЈВП „Воде Војводине“ Нови Сад – 200.000,00
2. услуге очувања животне средине (комарци, крпељи, амброзија) – 4.000.000,00
3. уређење цветних башти и зелених јавних површин – 9.200.000,00 динара
4. управљање отпадним водама – 400.000,00 динара
5. заштита природе – 580.000,00 динара
6. набавка канти за смеће – 1.800.000,00 динара
7. праћење заштите животне средине (мониторинг ваздуха и буке,) – 2.000.000,00 динара
8. израда пројекта подизања ветрозаштитних појаса – 1.000.000,00 динара

3. Средства из тачке 2. овог програма користиће се наменски за финансирање обавеза

локалне самоуправе утврђених законом из области заштите животне средине:

1. подстицајних, превентивних и санационих програма и пројеката;
2. програми и пројекти у вези управљања отпадом;
3. програме и пројекте праћења стања животне средине (мониторинг);
4. образовне активности и јачање свести о потреби заштите животне средине;
5. информисања и објављивање података о стању животне средине;
6. других активности од значаја за заштиту животне средине.

1. Подстицајних, превентивних и санационих програми и пројекти – 10.380.000,00дин.

Планира се реализација пројеката и програма који се односе на:

- очување и унапређење зеленила у функцији заштите животне средине на територији општине Темерин
 - планирање и организовање радова на одржавању паркова и осталих зелених површина на територији општине Темерин
 - обезбеђивање садница за пролећну и јесењу садњу за допуну зелених површина
 - озелењавање школских дворишта и слободних јавних површина
 - програм накнада за одводњавање, ЈВП „Воде Војводине“ Нови Сад
- мере заштите животне средине које се предузимају ради спречавања угрожавања животне средине и здравља људи – управљање отпадним водама
- заштита природе
- друге подстицајне, превентивне и санационе програме и пројекте за чијом се реализацијом укаже потреба

2. Програми и пројекти у вези управљања отпадом – 1.800.000,00 динара

Планира се финансијска и стручна помоћ у реализацији пројеката и програма који се односе на:

- увођење примарне сепарације отпада – изградња **рециклажних острва** на јавним површинама, за рециклажу отпада (око стамбених зграда), у центру сваке месне заједнице
- набавка канте за смеће за примарну сепарацију отпада из домаћинстава

3. Програми и пројекти праћења стања животне средине (мониторинг) – 2.000.000,00 динара

Планира се реализација законом утврђених обавеза локалне самоуправе у области мониторинга, као и других програма и пројеката праћења стања животне средине:

Израда програма мониторинга и

- праћење квалитета ваздуха
- праћење нивоа буке
- мерења у ванредним ситуацијама

3.6 Друге активности од значаја за заштиту животне средине – 5.000.000,00 динара

- израда/обнова Пројекта подизања ветрозаштитних појасева на подручју општине Темерин
- сузбијање комараца, крпеља и амброзија на територији општине Темерин;

4. Уколико се приходи и примања за унапређење и заштиту животне средине у току буџетске године не остварују у планираном износу расходи ће се остваривати по приоритетима које утврди Председник општине Темерин.

5. Средства из тачке 2. овог програма могу да се увећају за износ неутрошених, наменских средстава пренетих из претходне године и за износ донација и прихода из других извора, која ће се користити у складу са овим програмом.

6. Реализацију Програма и надзор над извршавањем уговорних обавеза и реализацију појединачних програма и пројеката спроводи орган надлежан за заштиту животне средине Општинке управе Темерин.

7. Овај програм ступа на снагу осмог дана од дана објављивања у "Службеном листу општине Темерин".

**РЕПУБЛИКА СРБИЈА
АП ВОЈВОДИНА
ОПШТИНА ТЕМЕРИН
ОПШТИНСКО ВЕЋЕ
Број:06-1/20-27-6-01
Дана:07.02.2020.године
Т Е М Е Р И Н**

ПРЕДСЕДНИК ОПШТИНЕ

Ђуро Жига, с.р.

66.

На основу члана 44. став 1. тачка 6. Закона о локалној самоуправи ("Службени гласник Републике Србије", број 129/07 и 83/14-др. закон) и члана 66. став 1. тачка 22. Статута општине Темерин ("Службени лист општине Темерин", број 5/2019),

Председник општине Темерин, дана 19.02.2020. године,
доноси

Р Е Ш Е Њ Е**I**

У Међуопштинску радну групу за управљање отпадом, на основу Споразума о сарадњи Града Новог Сада и општина Бачка Паланка, Бачки Петровац, Беочин, Жабал, Србобран, Темерин и Врбас у формирању региона за управљање комуналним отпадом, уместо Густоњ Андраша именује се:

1. Сабо Габриела, представник Општине Темерин – члан.

II

Ово решење објавити у "Службеном листу општине Темерин".

РЕПУБЛИКА СРБИЈА
АП ВОЈВОДИНА
ОПШТИНА ТЕМЕРИН
ПРЕДСЕДНИК ОПШТИНЕ
Број: 06-1/2020-34-01
Дана: 19.02.2020. године
Т Е М Е Р И Н

ПРЕДСЕДНИК ОПШТИНЕ
ЂУРО ЖИГА, с.р.

67.

На основу члана 24. Закона о јавном информисању и медијима ("Службени гласник Републике Србије", број 83/14, 58/15 и 12/16 – аутентично тумачење), члана 21. Правилника о суфинансирању пројеката за остваривање јавног интереса у области јавног информисања ("Службени гласник Републике Србије", број 16/16 и 8/17) и члана 66. став 1. тачка 22. Статута општине ("Службени лист општине Темерин", број 5/2019),

Председник општине Темерин, дана 26. фебруара 2020. године,
доноси

Р Е Ш Е Њ Е
О ИМЕНОВАЊУ СТРУЧНЕ КОМИСИЈЕ ЗА ОЦЕНУ ПРОЈЕКТА У ОБЛАСТИ
ЈАВНОГ ИНФОРМИСАЊА ЗА 2020. ГОДИНУ

I

1. Образује се Стручна комисија за оцену пројеката у области јавног информисања за 2020. годину.
2. У Стручну комисију за оцену пројеката у области јавног информисања за 2020. годину (у даљем тексту: Комисија), именују се:
 - 1) ВИОЛЕТА ЈОВАНОВ ПЕШТАНАЦ из Панчева, именована на предлог Удружења електронских медија Србије – ComNet,
 - 2) ПЕТАР ЊАРАДИ из Новог Сада, именован на предлог Друштво новинара Војводине,
 - 3) ДУШАН МИЛАНКОВ из Сомбора, независни стручњак за медије.
3. Комисија на првој седници бира председника, који координира рад Комисије и води седнице. Задатак Комисије је да на основу расписаног Јавног конкурса за суфинансирање пројеката производње медијских садржаја из области јавног информисања на територији општине Темерин у 2020. години, изврши стручну оцену поднетих пројеката и сачини образложени предлог о расподели средстава из буџета општине Темерин за 2020. годину за суфинансирање пројеката, ради остваривања јавног интереса у области јавног информисања на територији општине Темерин.
4. Након увида у пристиглу документацију, чланови Комисије даће писмену изјаву да нису у сукобу интереса и да не обављају јавну функцију.

II

Стручне и административне послове за потребе Комисије обављаће Општинска управа.

Комисија има секретара који није члан Комисије.

За секретара Комисије одређује се Винка Марић, секретар Општинског већа.

III

Ово Решење ступа на снагу даном доношења и биће објављено у "Службеном листу општине Темерин" и на званичном сајту општине Темерин.

68.

На основу члана 69. Закона о буџетском систему ("Службени гласник Републике Србије", бр. 54/2009, 73/2010, 101/2010, 101/2011, 93/2012, 62/2013, 63/2013 – испр., 108/2013, 142/2014, 68/2015 – др.закон, 103/2015, 99/2016, 113/2017, 95/2018, 31/2019 и 72/2019) и члана 16. Одлуке о буџету општине Темерин за 2020. годину ("Службени лист општине Темерин", бр. 23/2019 и 1/2020),

Председник општине Темерин дана 11. фебруара 2020. године, доноси

Р Е Ш Е Њ Е
О УПОТРЕБИ СРЕДСТАВА ТЕКУЋЕ
БУЏЕТСКЕ РЕЗЕРВЕ

1.

Из средстава утврђених Одлуком о буџету општине Темерин за 2020. годину ("Службени лист општине Темерин", бр. 23/2019 и 1/2020), Раздео 4 – Општинска управа, Програм 15 – Опште услуге локалне самоуправе (0602), функција 160 – Опште јавне услуге које нису класификоване на другом месту, Програмска активност – Текућа буџетска резерва (0602-0009), апропријација економске класификације 499 – Средства резерве, на позицији 78 – Текућа резерва, одобравају се додатна средства за Општинску управу, Програм 9 – Основно образовање и васпитање (2002) – ОШ "Данило Зеленовић" Сириг, Програмска активност – Функционисање основних школа (2002-0001) у износу од 300.000,00 динара на име обезбеђења додатних средстава за услугу стручног надзора на замени котла у гасној котларници у оквиру ОШ "Данило Зеленовић" Сириг.

2.

Средства из тачке 1. овог Решења распоређују се у оквиру Раздела 4. Општинска управа, Програм 9 – Основно образовање и васпитање (2002) – ОШ "Данило Зеленовић" Сириг, Програмска активност – Функционисање основних школа (2002-0001), функција 912 – Основно образовање, апропријација економске класификације 463 – Трансфери осталим нивоима власти (Зграде и грађевински објекти), на позицији 160.

3.

О реализацији овог Решења стараће се Општинска управа Темерин – Одељење за буџет, финансије и трезор.

4.

Ово решење објавити у "Службеном листу општине Темерин".

69.

На основу члана 69. Закона о буџетском систему ("Службени гласник Републике Србије", бр. 54/2009, 73/2010, 101/2010, 101/2011, 93/2012, 62/2013, 63/2013 – испр., 108/2013, 142/2014, 68/2015 – др.закон, 103/2015, 99/2016, 113/2017, 95/2018, 31/2019 и 72/2019) и члана 16. Одлуке о буџету општине Темерин за 2020. годину ("Службени лист општине Темерин", бр. 23/2019 и 1/2020),

Председник општине Темерин дана 14. фебруара 2020. године, доноси

**РЕШЕЊЕ
О УПОТРЕБИ СРЕДСТАВА ТЕКУЋЕ
БУЏЕТСКЕ РЕЗЕРВЕ**

1.

Из средстава утврђених Одлуком о буџету општине Темерин за 2020. годину ("Службени лист општине Темерин", бр. 23/2019 и 1/2020), Раздео 4 – Општинска управа, Програм 15 – Опште услуге локалне самоуправе (0602), функција 160 – Опште јавне услуге које нису класификоване на другом месту, Програмска активност – Текућа буџетска резерва (0602-0009), апропријација економске класификације 499 – Средства резерве, на позицији 78 – Текућа резерва, одобравају се додатна средства за Општинску управу, Програм 6 – Заштита животне средине (0401), Програмска активност – Управљање заштитом животне средине (0401-0001) у износу од 1.500.000,00 динара на име обезбеђења додатних средстава за набавку мобилијара (клубе и канте).

2.

Средства из тачке 1. овог Решења распоређују се у оквиру Раздела 4. Општинска управа, Програм 6 – Заштита животне средине (0401), Програмска активност – Управљање заштитом животне средине (0401-0001), функција 560 – Заштита животне средине не класификована на другом месту, апропријација економске класификације 512 – Машине и опрема, на новоутврђеној позицији 123/1.

3.

О реализацији овог Решења стараће се Општинска управа Темерин – Одељење за буџет, финансије и трезор.

4.

Ово решење објавити у "Службеном листу општине Темерин".

**РЕПУБЛИКА СРБИЈА
АП ВОЈВОДИНА
ОПШТИНА ТЕМЕРИН
ПРЕДСЕДНИК ОПШТИНЕ
Број: 06-1/2020-30-01
Дана: 14.02.2020. године
ТЕМЕРИН**

ПРЕДСЕДНИК ОПШТИНЕ

Ђуро Жига, с.р.

70.

На основу члана 69. Закона о буџетском систему ("Службени гласник Републике Србије", бр. 54/2009, 73/2010, 101/2010, 101/2011, 93/2012, 62/2013, 63/2013 – испр., 108/2013, 142/2014, 68/2015 – др.закон, 103/2015, 99/2016, 113/2017, 95/2018, 31/2019 и 72/2019) и члана 16. Одлуке о буџету општине Темерин за 2020. годину ("Службени лист општине Темерин", бр. 23/2019 и 1/2020),

Председник општине Темерин дана 24. фебруара 2020. године, доноси

РЕШЕЊЕ
О УПОТРЕБИ СРЕДСТАВА ТЕКУЋЕ
БУЏЕТСКЕ РЕЗЕРВЕ

1.

Из средстава утврђених Одлуком о буџету општине Темерин за 2020. годину ("Службени лист општине Темерин", бр. 23/2019 и 1/2020), Раздео 4 – Општинска управа, Програм 15 – Опште услуге локалне самоуправе (0602), функција 160 – Опште јавне услуге које нису класификоване на другом месту, Програмска активност – Текућа буџетска резерва (0602-0009), апропријација економске класификације 499 – Средства резерве, на позицији 78 – Текућа резерва, одобравају се додатна средства за Општинску управу, Програм 10 – Средње образовање и васпитање (2003), Програмска активност – Функционисање средњих школа (2003-0001) у износу од 456.000,00 динара на име обезбеђења додатних средстава за опремање четири учионице.

2.

Средства из тачке 1. овог Решења распоређују се у оквиру Раздела 4. Општинска управа, Програм 10 – Средње образовање и васпитање (2003), Програмска активност – Функционисање средњих школа (2003-0001), функција 920 – Средње образовање, апропријација економске класификације 463 – Трансфери осталим нивоима власти (Машине и опрема), на позицији 170.

3.

О реализацији овог Решења стараће се Општинска управа Темерин – Одељење за буџет, финансије и трезор.

4.

Ово решење објавити у "Службеном листу општине Темерин".

РЕПУБЛИКА СРБИЈА
АП ВОЈВОДИНА
ОПШТИНА ТЕМЕРИН
ПРЕДСЕДНИК ОПШТИНЕ
Број: 06-1/2020-31-01
Дана: 24.02.2020. године
ТЕМЕРИН

ПРЕДСЕДНИК ОПШТИНЕ
Ђуро Жига, с.р.

71.

На основу члана 61. Закона о буџетском систему ("Службени гласник Републике Србије", бр. 54/2009, 73/2010, 101/2010, 101/2011, 93/2012, 62/2013, 63/2013 – испр., 108/2013 и 142/2014, 68/2015 – др.закон, 103/2015, 99/2016, 113/2017, 95/2018, 31/2019 и 72/2019) и члана 14. Одлуке о буџету општине Темерин за 2020. годину ("Службени лист општине Темерин", бр. 23/2019 и 1/2020),

Председник општине Темерин дана 25. фебруара 2020. године, доноси

Р Е Ш Е Њ Е
О ПРОМЕНИ АПРОПРИЈАЦИЈЕ У ТОКУ 2020. ГОДИНЕ

1.

Из средстава утврђених Одлуком о буџету општине Темерин за 2020. годину ("Службени лист општине Темерин", бр. 23/2019 и 1/2020), **о д о б р а в а м** промену апропријација у оквиру Раздела 4, Програм 9 – Основно образовање и васпитање (2002), Пројекат – Реконструкција котларнице у објекту ОШ "Данило Зеленовић" Сириг (2002-0007), функција 912 – Основно образовање, **смањењем** апропријације 166, економска класификација 512 – Машине и опрема за износ од 2.000.000,00 динара уз истовремено **повећање** у оквиру Програма 15 – Опште услуге локалне самоуправе (0602), Програмска активност – Текућа буџетска резерва (0602-0009), апропријација 78, економска класификација 499 – Текућа резерва за износ од 2.000.000,00 динара.

2.

Преусмеравањем средстава по овом решењу, Раздео 4, Програм 9 – Основно образовање и васпитање (2002), Пројекат – Реконструкција котларнице у објекту ОШ "Данило Зеленовић" Сириг (2002-0007), на апропријацији 166, економска класификација 512 – Машине и опрема, планирана средства у износу од 7.000.000,00 динара смањују се за износ средстава од 2.000.000,00 динара.

3.

Преусмеравањем средстава по овом решењу, Раздео 4, Програм 15 – Опште услуге локалне самоуправе (0602), Програмска активност – Текућа буџетска резерва (0602-0009), апропријација 78, економска класификација 499 – Текућа резерва повећава се за износ од 2.000.000,00 динара.

4.

Ово решење објавити у "Службеном листу општине Темерин".

РЕПУБЛИКА СРБИЈА
АП ВОЈВОДИНА
ОПШТИНА ТЕМЕРИН
ПРЕДСЕДНИК ОПШТИНЕ
Број: 06-1/2020-40-01
Дана: 25.02.2020. године
Т Е М Е Р И Н

ПРЕДСЕДНИК ОПШТИНЕ
Ђуро Жига, с.р.

С А Д Р Ж А Ј

43.	ОДЛУКА О ИЗРАДИ ПЛАНА ГЕНЕРАЛНЕ РЕГУЛАЦИЈЕ НАСЕЉА БАЧКИ ЈАРАК	1.
44.	ОДЛУКА О ИЗРАДИ ПЛАНА ДЕТАЉНЕ РЕГУЛАЦИЈЕ ОБИЛАЗНИЦЕ ДРЖАВНОГ ПУТА IIa РЕДА БРОЈ 102 ОКО НАСЕЉА БАЧКИ ЈАРАК И ТЕМЕРИН	6.
45.	О Д Л У К А О ИЗМЕНИ И ДОПУНИ ОДЛУКЕ О УТВРЂИВАЊУ ДОПРИНОСА ЗА УРЕЂИВАЊЕ ГРАЂЕВИНСКОГ ЗЕМЉИШТА	12.
46.	ОДЛУКА О ОТПИСУ ПОТРАЖИВАЊА субјекту приватизације Друштво за одржавање зграда Д.О.О Београд по основу пореза на зараде који припадају општини Темерин као уступљени приход	13.
47.	О Д Л У К А О ИЗМЕНИ ОДЛУКЕ О МЕСНИМ ЗАЈЕДНИЦАМА НА ТЕРИТОРИЈИ ОПШТИНЕ ТЕМЕРИН	14.
48.	О Д Л У К А О ИЗМЕНИ И ДОПУНИ ОДЛУКЕ О КОМУНАЛНОМ РЕДУ	16.
49.	ОДЛУКА О ИЗМЕНИ И ДОПУНИ ОДЛУКЕ о одређивању назива улица	17.
50.	О Д Л У К А О одређивању субјекти од посебног значаја за заштиту и спасавање на територији општине Темерин	19.
51.	Р Е Ш Е Њ Е О ДАВАЊУ САГЛАСНОСТИ НА ПРВУ ИЗМЕНУ ПРОГРАМА ПОСЛОВАЊА ЈКП "ТЕМЕРИН" ТЕМЕРИН ЗА 2020.ГОДИНУ	22.
52.	Р Е Ш Е Њ Е О ДАВАЊУ САГЛАСНОСТИ НА ПРВУ ИЗМЕНУ ПОСЕБНОГ ПРОГРАМА ПОСЛОВАЊА ЈКП "ТЕМЕРИН" ТЕМЕРИН ЗА 2020.ГОДИНУ И БУЏЕТСКА ПОМОЋ У ПЕРИОДУ 2020-2022	22.
53.	Р Е Ш Е Њ Е О ДРУГОЈ ИЗМЕНИ РЕШЕЊА О ОБРАЗОВАЊУ КОМИСИЈЕ ЗА КООРДИНАЦИЈУ ИНСПЕКЦИЈСКОГ НАДЗОРА НАД ПОСЛОВИМА ИЗ ИЗВОРНЕ НАДЛЕЖНОСТИ ОПШТИНЕ ТЕМЕРИН	23.

54.	РЕШЕЊЕ О ДАВАЊУ САГЛАСНОСТИ НА УПОТРЕБУ ИМЕНА ОПШТИНЕ ТЕМЕРИН	24.
55.	РЕШЕЊЕ О РАЗРЕШЕЊУ И ИМЕНОВАЊУ ЗАМЕНИКА ЧЛАНОВА ОПШТИНСКЕ ИЗБОРНЕ КОМИСИЈЕ И ЊИХОВИХ ЗАМЕНИКА	25.
56.	РЕШЕЊЕ О РАЗРЕШЕЊУ И ИМЕНОВАЊУ ЧЛАНА И ЗАМЕНИКА ЧЛАНА ИЗБОРНЕ КОМИСИЈЕ ЗА ИЗБОР ЧЛАНОВА САВЕТА МЕСНИХ ЗАЈЕДНИЦА	26.
57.	ОПЕРАТИВНИ ПЛАН ОДБРАНЕ ОД ПОПЛАВА ЗА ВОДЕ II РЕДА НА ТЕРИТОРИЈИ ОПШТИНЕ ТЕМЕРИН ЗА 2020. ГОДИНУ	28.
58.	ЗАКЉУЧАК О УСВАЈАЊУ Регионалног плана управљања отпадом за Град Нови Сад и општине Бачка Паланка, Бачки Петровац, Беочин, Жабаљ, Србобран, Темерин и Врбас за период 2019.-2028. године одржаној 26.02.2020. године.	60.
59.	РЕШЕЊЕ О образовању Пројектног тима за потребе реализације пројекта "Завршна фаза реконструкције постројења за производњу и изградња објекта за дистрибуцију топлотне енергије у општини Темерин"	61.
60.	РЕШЕЊЕ О ИМЕНОВАЊУ КОМИСИЈЕ ЗА СПРОВОЂЕЊЕ ПОСТУПКА ЗА ПРИБАВЉАЊЕ НЕПОКРЕТНОСТИ У ЈАВНУ СВОЈИНУ, ОТУЂЕЊЕ НЕПОКРЕТНОСТИ ИЗ ЈАВНЕ СВОЈИНЕ И ДАВАЊЕ У ЗАКУП НЕПОКРЕТНОСТИ У ЈАВНОЈ СВОЈИНИ	62.
61.	РЕШЕЊЕ о образовању Комисије за категоризацију соба и кућа на територији општине Темерин	64.
62.	РЕШЕЊЕ О ИМЕНОВАЊУ КОМИСИЈЕ ЗА КУЛТУРНО – УМЕТНИЧКО СТВАРАЛАШТВО И ДЕЛАТНОСТ УДРУЖЕЊА У ОБЛАСТИ КУЛТУРЕ	65.
63.	РЕШЕЊЕ О ПОСТАВЉЕЊУ СЛУЖБЕНИКА НА ПОЛОЖАЈУ - ЗАМЕНИКА НАЧЕЛНИКА ОПШТИНСКЕ УПРАВЕ ОПШТИНЕ ТЕМЕРИН	66.
64.	ПРАВИЛНИК О ИЗМЕНИ И ДОПУНИ ПРАВИЛНИКА О ОРГАНИЗАЦИЈИ И СИСТЕМАТИЗАЦИЈИ РАДНИХ МЕСТА У ОПШТИНСКОЈ УПРАВИ И ОПШТИНСКОМ ПРАВОБРАНИЛАШТВУ	67.
65.	ПРОГРАМ коришћења средстава за заштиту животне средине за 2020. годину	73.
66.	РЕШЕЊЕ У Међуопштинску радну групу за управљање отпадом, на основу Споразума о сарадњи Града Новог Сада и општина	76

	Бачка Паланка, Бачки Петровац, Беочин, Жабаљ, Србобран, Темерин и Врбас у формирању региона за управљање комуналним отпадом, уместо Густоњ Андраша именије се: Сабо Габриела, представник Општине Темерин – члан	
67.	РЕШЕЊЕ О ИМЕНОВАЊУ СТРУЧНЕ КОМИСИЈЕ ЗА ОЦЕНУ ПРОЈЕКТА У ОБЛАСТИ ЈАВНОГ ИНФОРМИСАЊА ЗА 2020. ГОДИНУ	76.
68.	РЕШЕЊЕ О УПОТРЕБИ СРЕДСТАВА ТЕКУЋЕ БУЏЕТСКЕ РЕЗЕРВЕ	78.
69.	РЕШЕЊЕ О УПОТРЕБИ СРЕДСТАВА ТЕКУЋЕ БУЏЕТСКЕ РЕЗЕРВЕ	79.
70.	РЕШЕЊЕ О УПОТРЕБИ СРЕДСТАВА ТЕКУЋЕ БУЏЕТСКЕ РЕЗЕРВЕ	80.
71.	РЕШЕЊЕ О ПРОМЕНИ АПРОПРИЈАЦИЈЕ У ТОКУ 2020. ГОДИНЕ	81.

Издавач: Скупштина општине Темерин
Одговорни уредник: Милица Миланков, секретар Скупштине општине Темерин
Годишња претплата: 1.500,00 динара.
Жиро рачун број: 840-742351843-94
 по моделу 97 63-238
Прималац: Општинска управа Темерин
Сврха дознаке: За "Службени лист општине Темерин"
Телефон број: 021/ 843-888
Штампа: Општинска управа општине Темерин